

### Itinéraire



Date	Port	Arrivée	Départ
01/08	Amsterdam	-	1800
02/08	...plaisirs en mer...	-	-
03/08	Bergen	0800	1700
04/08	...plaisirs en mer...	-	-
05/08	Akureyri	0800	1800
06/08	...plaisirs en mer...	-	-
07/08	...plaisirs en mer...	-	-
08/08	...plaisirs en mer...	-	-
09/08	Nuuk	0800	1800
10/08	...plaisirs en mer...	-	-
11/08	Ililussat	0800	0000
12/08	Ililussat	0000	1400
13/08	...plaisirs en mer...	-	-
14/08	...plaisirs en mer...	-	-
15/08	...plaisirs en mer...	-	-
16/08	Reykjavik	0800	1800
17/08	...plaisirs en mer...	-	-
18/08	Thorshavn	0800	1700
19/08	Invergordon	0800	1900
20/08	...plaisirs en mer...	-	-
21/08	Amsterdam	0900	-

## Excursions disponibles

### Bergen

- 2318** PANORAMA DE BERGEN ET MAISON DE GRIEG
  - 2317** VISITE DE BERGEN
  - 2310** TOUR DE BERGEN ET DES ENVIRONS EN BATEAU
- 

### Akureyri

- 2227** LES BAINS NATURELS DE MYVATN
  - 2225** À LA DÉCOUVERTE DES JOYAUX DU NORD
  - 2223** AKUREYRI, JARDINS BOTANIQUES ET CHUTES DE
  - 2222** LES CHUTES DE GODAFOSS ET LE MUSÉE DE LAUFAS
- 

### Reykjavik

- 2212** SAFARI EN 4X4 À THORSMORK PARMIS CASCADES ET
  - 2211** LES CHAMPS GÉOTHERMAUX DE KRYSUVIK ET LE LAGON
  - 2209** SUPER AVENTURE EN 4X4
  - 2208** TOUR PANORAMIQUE DE REYKJAVIK
  - 2206** BAINNADE DANS LE LAGON BLEU
  - 2203** " LE CERCLE D'OR "
  - 2202** TOUR DE LA VILLE DE REYKJAVIK
- 

### Thorshavn

- 2746** ILE D'HESTUR, LE PARADIS DES OISEAUX
  - 2745** ATELIER DE TOURNEUR SUR BOIS ET PIERRE RUNIQUE
  - 2744** ÉGLISES PITTORESQUES DU XIX<sup>e</sup> SIÈCLE ET FERME
  - 2743** CATHEDRALE MEDIEVALE ET HISTOIRE DES VIKINGS
  - 2742** DECOUVERTE DE L'HISTOIRE DES ILES FEROE
- 

### Invergordon

- 2263** CROISIÈRE SUR LE LOCH NESS
  - 2262** LE LOCH NESS, VISITE PANORAMIQUE DU SUD
  - 2261** VISITE PANORAMIQUE D'UNE JOURNÉE AU LOCH NESS
  - 2198** LES MYSTÈRES DU MONSTRE DU LOCHNESS
  - 2195** LOCH NESS & RUINES DU CHÂTEAU URQUART
  - 2194** GLENMORANGIE WHISKY DISTILLERY & ROYAL DORNOCH
  - 2193** INVERNESS ET CHATEAU DE CAWDOR
  - 2192** DUNROBIN, LE PLUS GRAND CHATEAU DES HIGHLANDS
- 

### Amsterdam


- 2766** AMSTERDAM EXPRESS
- 2764** HOLLANDE TYPIQUE
- 2757** LES MOULINS A VENT ET VOLENDAM
- 2751** VISITE DE LA VILLE D'AMSTERDAM ET CROISIÈRE SUR LES

*Bergen*
**PANORAMA DE BERGEN ET MAISON DE GRIEG**

L'excursion vous fera découvrir une des principales attractions de la ville: Troidhaugen où se trouve la maison du fameux compositeur E. Grieg. En quittant le port via la King's Haakon's Hall nous passerons devant la Tour Rosenkrantz. Nous longerons ensuite les édifices du vieux quartier de Bryggen, construit aux alentours de 1350 par la Ligue Hanséatique. Nous pourrons ensuite admirer les montagnes aux pentes abruptes qui entourent la ville. Dans la périphérie de Bergen, on trouve de vieilles maisons avec jardins qui sont restés dans un état exceptionnel. Après une courte promenade en plein air, nous rejoindrons Troidhaugen, sur les bords du lac Nordaas, puis nous nous rendons à «Troidsal». Construite en 1985, cette salle de concert avec son toit en herbe, est unique en son genre. Un pianiste norvégien vous fera découvrir la musique de Grieg. Edward Grieg (1843 - 1907), était compositeur, pianiste et chef d'orchestre. Ses œuvres sont très influencées par la musique folklorique norvégienne et par la nature. Après le concert, nous visiterons la maison du compositeur avant de regagner le centre de Bergen.

Nota Bene: Guides en français disponibles en nombre limité. Le nombre de places étant limité, nous vous recommandons de réserver à l'avance.

**Informations**

Code	Durée	Niveau	Prix adulte	Prix enfant
2318	3 Heures environ	 Facile	55,00 EUR	38,50 EUR

**Typologie**


Panoramique



Culturelle



 Conseillée aux  
handicapés

*Bergen*
**VISITE DE BERGEN**

Cette visite vous fera visiter quelques-uns des plus beaux sites de la ville de Bergen. Vous verrez le district central, le lac et la montagne Ulriken, la plus haute des sept montagnes qui entourent la ville, vous ferrez ensuite un arrêt photographique de l'un des sites inscrit sur les liste de l'UNESCO « le Quai Hanséatique », avant de faire un tour panoramique hors du centre de ville. Dans la région environnante, caché dans les bois, il y a la nouvelle église en bois de Fantoft, reconstruite après le feu de 1992 qui a détruit l'ancienne église qui remonte à 1150 APR. J.C. La nouvelle église est construite exactement comme l'original. Nous reviendrons ensuite au centre par un itinéraire différent, vous vous arrêterez près du quartier Hanséatique pour faire une promenade à travers les rues étroites qui séparent des groupes de maisons. Autour de 1350, certains marchands allemands qui appartenaient à la Ligue Hanséatique sont venus vivre à Bergen. Aujourd'hui, le quartier a donné son nom à des restaurants, à des petits magasins et des studios pour artistes. Après la promenade, vous visiterez l'Eglise de Sainte Marie derrière le Musée Bryggen. Après une promenade agréable parmi les maisons en bois pittoresques, vous reviendrez au bateau.

Nota Bene: L'excursion comporte des trajets à pied. Guides en français disponibles en nombre limité.

**Informations**

Code	Durée	Niveau	Prix adulte	Prix enfant
2317	3 Heures environ	 Facile	45,00 EUR	31,50 EUR

**Typologie**


Culturelle



Shopping




Pour familles

*Bergen*
**TOUR DE BERGEN ET DES ENVIRONS EN BATEAU**

Bergen fut fondée en 1070 apr. J.-C. Durant les XIIe et XIIIe siècles, alors que le royaume de Norvège était à l'apogée de son pouvoir et que la communication entre la mère patrie et les colonies norvégiennes des îles occidentales était vive, Bergen était la capitale de Norvège. Les rois de Norvège y avaient leur résidence et nombre d'événements historiques eurent lieu dans ce port animé. Bergen devait sa richesse et son pouvoir à l'exportation du poisson, notamment séché, qui était l'un des principaux produits du Moyen Âge. La ville grandit jusqu'à devenir la plus grande de Norvège. Aujourd'hui, Bergen recense encore quelque 250.000 habitants, ce qui la place au deuxième rang après Oslo, la capitale actuelle. La ville offre un très beau décor : située entre 7 montagnes et la mer, elle est protégée de la mer du Nord par une myriade d'îles. Cette excursion vous donnera un aperçu de la ville et de ses environs, vus de la mer et de la terre. Une partie de l'excursion se fera en bateau, entre le décor spectaculaire des îles au large de Bergen et le Lysefjord, où vous changerez de moyen de transport. L'autre partie se fera en car, à travers les faubourgs et la ville ainsi qu'à Bryggen, où un guide accompagnera vos pas dans les ruelles et sur le front de mer bordés d'entrepôts pittoresques, qui abritaient autrefois les marchands allemands de la Hanse. Ceux-ci s'établirent à Bergen autour de 1350 et détinrent le monopole du commerce avec le nord de la Norvège ainsi que le pouvoir politique sur la ville pendant environ 200 ans. Aujourd'hui, ces édifices, inscrits sur la liste du patrimoine mondial de l'Unesco, abrite des magasins, des restaurants, des cafés et des ateliers artistiques.

Nota Bene : le nombre de places étant limité, nous vous recommandons de réserver à l'avance. Cette excursion est déconseillée aux personnes souffrant du mal de mer ou ayant des difficultés motrices. L'embarcation disposant de places intérieures et extérieures, nous vous conseillons de vous munir d'imperméables et de tenues appropriées, en cas de mauvais temps.

**Informations**

Code	Durée	Niveau	Prix adulte	Prix enfant
2310	3 1/2 Heures environ	 Facile	62,00 EUR	43,40 EUR

**Typologie**


Panoramique



Culturelle




Pour familles

*Akureyri*
**LES BAINS NATURELS DE MYVATN**






Quelle meilleure façon d'apprécier l'une des destinations les plus spectaculaires et exceptionnelles d'Europe qu'une baignade ou une simple visite de la toute dernière station thermale d'Islande ? Situé au coeur du nord-est de l'Islande, à 105 kilomètres au sud du cercle arctique, le lac Myvatn et ses environs sont l'un des plus grands trésors naturels d'Europe. Modelés par des éruptions volcaniques à répétition et par une activité sismique de longue date, les paysages qui entourent le lac offrent un panorama spectaculaire – lave surréelle, cratères et grottes, montagnes aux veines de soufre et terrains marécageux grouillant de plantes et d'oiseaux. Ouverts en juin 2004, les Bains naturels de Myvatn constituent la toute dernière des nombreuses attractions touristiques de la région. Le complexe, conçu avec goût, offre aux baigneurs une expérience entièrement naturelle, un bain de détente au milieu de nuages de vapeur sortant des entrailles de la Terre. Contenant un mélange unique de minéraux, silicates et micro-organismes géothermaux, les eaux chaudes et apaisantes des Bains naturels de Myvatn sont bienfaitantes pour la peau comme pour l'esprit, procurent une sensation de bien-être durable, tout comme le souvenir d'une visite dans cette région aux confins de l'Europe. Sur la route du retour à Akureyri, vous ferez halte aux belles chutes de Godafoss.

Nota Bene : Le nombre de places étant limité, nous vous recommandons de réserver à l'avance. Pour des raisons d'hygiène, ils devront prendre une douche sans maillot de bain (conformément à l'usage local) avant d'entrer dans les bains. Des vestiaires et des douches séparées sont disponibles pour les hommes et les femmes.

**Informations**

Code	Durée	Niveau	Prix adulte	Prix enfant
2227	5 Heures environ	 Difficulté moyenne	98,00 EUR	68,60 EUR

**Typologie**

 Parcours naturaliste	 Balneaire	 Divertissement	 Pour familles	 Conseillée aux handicapés
--	---	--	---	---

*Akureyri*
**À LA DÉCOUVERTE DES JOYAUX DU NORD**

Cette excursion part d'Akureyri, le coeur culturel et commercial du Nord pour vous conduire à Godafoss, les impressionnantes " chutes des Dieux ". Leur nom marque l'événement historique qui eut lieu en l'an 1000, lorsque Thorgeir, le président du Parlement islandais de l'époque, fit une déclaration publique en faveur du christianisme en jetant ses statues de dieux païens dans les chutes. L'excursion se poursuivra par le lac Mvatn, zone de nidification pour une grande variété de canards au printemps, et dont les alentours sont d'un extraordinaire intérêt géologique. Vous explorerez les pseudo-cratères de Skútustadir avant de poursuivre vers Dimmuborgir, un merveilleux paysage de lave et d'étranges formations – colonnes, arcs, etc. L'étonnante zone géothermique, autre point fort de cette excursion, située près de la montagne de Námafjall, pullule de puits de boue, fumerolles, solfatares, geysers et mofettes. Après avoir traversé le village de Reykjahlíð, vous longerez les rives du lac Mvatn, puis retournerez à Akureyri, que vous apercevrez de la route qui vous ramènera au port.

Nota Bene : le nombre de places étant limité, nous vous recommandons de réserver à l'avance.

**Informations**

Code	Durée	Niveau	Prix adulte	Prix enfant
------	-------	--------	-------------	-------------

2225

8 Heures environ



Facile

98,00 EUR

68,60 EUR

**Typologie**


Panoramique



Parcours naturaliste



Culturelle



Pour sportifs




Déjeuner compris

*Akureyri*
**AKUREYRI, JARDINS BOTANIQUES ET CHUTES DE GODAFOSS**

Au départ d'Akureyri, le coeur culturel et commercial du nord de l'Islande, cette excursion vous conduira aux magnifiques et impressionnantes chutes de Godafoss, " La cascade des dieux ", qui charrient une énorme quantité d'eau. Leur nom marque l'événement historique qui eut lieu en l'an 1000, lorsque le chef Thorgeir fit une déclaration publique en faveur du christianisme en jetant ses statues de dieux païens dans les chutes. Thorgeir fut aussi président de l'Althing, le parlement de l'époque, et c'est lui qui fut chargé de la tâche délicate de décider du sort de la nation quant au choix de la religion. Vous ferez halte à Fosshóll, sur la rive est du Skjálfandaflljót, tout près de Godafoss, où vous vous arrêterez une trentaine de minutes avant de retourner à Akureyri, une ville extrêmement accueillante, encadrée par les couleurs de la mer et des montagnes. Vous traverserez sa cité, dont l'influence danoise remonte au temps où l'Islande était sous la couronne danoise et Akureyri la plus danoise des villes danoises. Vous découvrirez également les quartiers récents de la ville. Vous ferez halte aux jardins botaniques, qui disposent désormais d'exemplaires de toutes les espèces islandaises ainsi que d'une vaste collection internationale de plantes poussant en haute altitude et latitude. Nota bene: Le nombre de places étant limité, nous vous recommandons de réserver à l'avance.

**Informations**

Code	Durée	Niveau	Prix adulte	Prix enfant
2223	3 Heures environ	 Facile	57,00 EUR	39,90 EUR

**Typologie**


Panoramique



Parcours naturaliste



Pour familles


*Akureyri*
**LES CHUTES DE GODAFOSS ET LE MUSÉE DE LAUFAS**

Un petit tour panoramique vous permettra de voir les restes de la vieille ville d'Akureyri avant de traverser le fjord pour rejoindre les chutes de Godafoss (ou "des Dieux"). Leur nom dérive d'un événement historique qui s'y déroula en l'an 1000 : le chef viking Thorgeir fit une déclaration publique en faveur du christianisme et jeta les effigies des dieux païens dans les chutes. Thorgeir était aussi le président de l'Althing (le Parlement) à cette époque et c'est lui qui eut la tâche difficile de décider du sort de la nation quant au choix de la religion. Vous traverserez ensuite la grande vallée de Fnjoskadalur pour entrer dans celle de Dalsmynni, plus petite. Sur les hauteurs, des formations suggèrent qu'un ancien grand lac proglaciaire occupait la vallée avant de disparaître peu à peu. Le musée folklorique de Laufas servait à l'origine de ferme seigneuriale et de presbytère. La ferme en tourbe date de 1866 et contient les outils agricoles et ménagers habituellement utilisés par la noblesse durant cette période et auparavant. L'église fut construite en

1865. Vous rentrerez ensuite à Akureyri en longeant les agréables rives du fjord. À votre arrivée en ville, avant de rejoindre le port, vous visiterez les jardins botaniques qui hébergent des exemplaires de toutes les espèces indigènes d'Islande ainsi qu'une vaste collection de plantes de hautes latitudes et altitudes provenant du monde entier.

Nota bene: Le nombre de places étant limité, nous vous recommandons de réserver à l'avance.

**Informations**

Code	Durée	Niveau	Prix adulte	Prix enfant
2222	4 Heures environ	 Facile	64,00 EUR	44,80 EUR

**Typologie**


Panoramique



Parcours naturaliste




Pour familles

*Reykjavik*
**SAFARI EN 4X4 À THORMORK PARI MI CASCADES ET GLACIERS**

À bord de super 4x4, vous parcourez le plateau de lave de Hellisheidi, sur les basses terres côtières du sud, en direction du village de serres de Hveragerdi. Cette excursion vous permettra de découvrir quelques-unes des plus belles zones rurales d'Islande, avec les prés verts, les fermes et les villages si caractéristiques du sud. Vous ferez une petite halte à Hvolsvollur avant de poursuivre vers les terres magiques de Thorsmork. Après le confort de l'asphalte de la route principale, direction l'arrière-pays pour expérimenter le must de la nature sauvage en traversant plusieurs ruisseaux et rivières. Vous ferez halte près d'un lagon alimenté par des glaciers et réaliserez combien ces derniers sont proches en voyant leurs langues de glace pointer au-dessus de vous. Dans ce désert de glace et de roche, la vallée de Thorsmork offre un contraste marqué avec sa végétation et ses montagnes rhyolitiques recouvertes d'herbe. Après avoir quitté le lagon, vous traverserez de beaux paysages pour aller déjeuner de grillades dans un refuge de la vallée de Thorsmork. Avant le barbecue, vous explorerez une partie de la zone à pied en empruntant un sentier de randonnée. Au terme de cette expérience grisante, vous retournerez à Reykjavik après une dernière halte aux chutes de Seljalandsfoss, sous lesquelles vous pourrez faire quelques pas.

Note : Cette excursion est déconseillée aux personnes ayant des difficultés motrices. Celles qui ne peuvent marcher peuvent rester à l'arrière et admirer le panorama de la vallée de Thorsmork. Le déjeuner ne sera pas servi dans un restaurant, mais dans un refuge de la vallée de Thorsmork. Guides français non disponibles; l'excursion se déroulera en anglais.

**Informations**

Code	Durée	Niveau	Prix adulte	Prix enfant
2212	9 Heures environ	 Difficulté moyenne	310,00 EUR	217,00 EUR

**Typologie**


Panoramique



Parcours naturaliste



Pour familles




Pour sportifs

*Reykjavik*
**LES CHAMPS GÉOTHERMAUX DE KRYSUVIK ET LE LAGON BLEU**

Cette excursion commencera par un agréable tour de la ville pittoresque de Hafnarfjordur, située sur une ancienne coulée de lave. Elle se poursuivra par le lac enchanteur de Kleifarvatn, l'un des plus profonds d'Islande, où vous ferez un petit arrêt photo. Vous rejoindrez ensuite le champ géothermique de Krysuvik pour découvrir des jets de vapeur puissants sortir des entrailles de la Terre ainsi que les bassins multicolores remplis de boue bouillonnante des solfatares. Vous traverserez l'impressionnant plateau volcanique de Reykjanes, puis le village de pêcheurs animé de Grindavik. Le lagon Bleu tout proche, couronné de nuages de vapeur et entouré de lave, doit son existence à une centrale géothermique voisine. L'eau du lagon est chaude, riche en minéraux et réputée pour ses propriétés curatives. Cette station thermale naturelle et très populaire est la principale attraction de la région. Après avoir admiré le lagon Bleu, vous traverserez les champs de lave de la péninsule de Reykjanes pour rejoindre les faubourgs de la petite ville de Njardvik. Celle-ci abrite un musée des Vikings de récente construction, où se trouve l'Icelander (Islandingur), une reproduction parfaite et tenant bien la mer d'un vaisseau viking de taille moyenne qui, à l'époque, aurait transporté un équipage de 70 personnes. L'Icelander mesure 23 m de long, 5,25 m de large et pèse 80 tonnes brutes. Pour commémorer le millième anniversaire du départ de ses compatriotes pour l'Amérique du Nord, le constructeur de navires Gunnar Eggertsson s'embarqua en 2000 sur l'Icelander pour rejoindre l'Amérique et en revenir. Au retour, vous traverserez les champs de lave de Reykjanes avant d'arriver au port.

Nota Bene : le nombre de places étant limité, nous vous recommandons de réserver à l'avance. Cette excursion n'est pas destinée à la baignade. Nous la déconseillons aux personnes ayant des handicaps physiques car la plupart des sites ne disposent pas d'accès pour les fauteuils roulants et les handicapés.

**Informations**

Code	Durée	Niveau	Prix adulte	Prix enfant
2211	5 Heures environ	 Difficulté moyenne	80,00 EUR	56,00 EUR

**Typologie**


Panoramique



Parcours naturaliste



Pour familles


*Reykjavik*
**SUPER AVENTURE EN 4X4**

Nulle part ailleurs qu'en Islande, vous ne trouverez des véhicules comme ceux sur lesquels vous voyagez aujourd'hui. Ils ont été construits pour les conditions les plus extrêmes et il faudrait inventer un terme pour les décrire. Ces supers 4x4 sont le fruit de décennies d'innovation et d'évolution technique islandaise, qui ont fait évoluer les vieilles Jeeps militaires bricolées pour affronter les reliefs les plus escarpés en de véritables monstres sur roues construits à la main, autant à l'aise pour traverser l'Antarctique que pour escalader les montagnes sauvages d'Islande ou rouler sur l'autoroute. Cette aventure en super 4x4 vous mènera vers des lieux magiquement créés par la puissance des volcans, de la glace et du temps. Des lieux où les forces de la nature ont tracé sans effort leur voie à travers l'histoire du pays, permettant aux hommes et aux machines d'explorer la plus merveilleuse des terres. Peu après avoir quitté Reykjavik, vous laisserez la route n° 1 pour longer l'oléoduc jusqu'au col du Frakkastigur, où commence le parcours en tout-terrain. Et là, vous comprendrez ce pour quoi ces véhicules ont été construits ! Le col du Frakkastigur vous offrira une vue panoramique sur le lac Thingvallavatn, le volcan actif Hengill, la centrale géothermique de Nesjavellir et ses alentours – un décor à

couper le souffle ! La centrale électrique de Nesjavellir, ouverte officiellement en 1990, alimente une centrale géothermique de 190 mégawatts en utilisant les forages tout proches qui forment le plus grand champ géothermique à haute température d'Islande. Cet incroyable champ géothermique est en effet l'une des principales sources d'eau chaude exploitées pour chauffer les maisons de Reykjavik. À Nesjavellir, vous prendrez la route de gravier qui longe le lac Thingvallavatn et verrez défilier le paysage changeant des terres fertiles du sud jusqu'aux bois de bouleaux de Thrastarlundur. Vous ferez halte dans cette très belle zone avant de poursuivre votre aventure. Puis vous remonterez à bord de votre 4x4 pour quitter les sentiers battus et emprunter un sentier dit des « Mille Eaux ». Votre convoi traversera plusieurs rivières, bancs de vase et avalanches boueuses. Avant de retourner dans la capitale, ces magnifiques machines feront leurs dernières preuves en gravissant quelques-unes des collines voisines. Puis retour à la réalité et à la route goudronnée pour rentrer à Reykjavik.

Nota Bene : L'excursion ne prévoit aucun guide, l'excursion se déroulera en anglais. Le nombre de places étant limité, nous vous recommandons de réserver à l'avance. . Cette excursion requiert une bonne condition physique.

### Informations

Code	Durée	Niveau	Prix adulte	Prix enfant
2209	3 1/2 Heures environ	 Difficulté moyenne	145,00 EUR	101,50 EUR

### Typologie



Panoramique



Parcours naturaliste



Pour familles




Pour sportifs

## Reykjavik

### TOUR PANORAMIQUE DE REYKJAVIK

Ce tour classique de la ville comprend tous les hauts lieux de la capitale la plus septentrionale du monde, à savoir Reykjavik. Une halte est prévue à mi-chemin à l'observatoire " la Perle ", où les installations sont plus qu'adaptées aux handicapés. Vous quitterez le port pour la Laugardalur ou " vallée de l'Eau chaude ", non sans avoir vu la principale aire sportive et récréative de la ville et sa piscine géothermique de plein air. Vous prendrez ensuite la direction de l'arrière-pays pour rejoindre le site de conservation de la ville de Heidmork. Les habitants de Reykjavik bénéficient d'une alimentation en eau abondante, propre et non polluée, issue de la zone de sources chaudes de Gvendarbrunnar, située au sein même du site. Les champs de lave, les cratères et les imposantes chaînes de montagnes qui l'entourent témoignent des origines " ardentes " du pays et permettent aux visiteurs d'apprécier le grand air. Vous retournerez dans le tourbillon du centre-ville, passerez devant le musée en plein air d'Arbaer, où de belles maisons anciennes sont conservées. Le musée a été construit autour de la vieille ferme d'Arbaer, mentionnée pour la première fois dans des écrits de 1464. Plus loin, vous traverserez l'Ellidaar, l'une des rivières à saumon traversant une capitale parmi les plus propres au monde, puis ferez halte à la Perle ou Perlan. Le panorama offert par cet observatoire est splendide et fait de la Perle le lieu idéal pour jouir de la vue sur Reykjavik. Vous passerez ensuite devant l'église Hallgrímskirkja avant de rejoindre le vieux quartier enchanteur de Reykjavik, avec ses maisons en bois multicolores et ses rues étroites. Après avoir passé le Tjornin, lac de la ville qui héberge de nombreux oiseaux, vous longerez le complexe universitaire. Puis vous rejoindrez la zone du vieux port, où vous ferez un petit arrêt photo. Vous retournerez alors au port en longeant la côte, où vous pourrez admirer la célèbre maison de Hofdi, qui accueillit la rencontre entre le président américain Ronald Reagan et le secrétaire général du PCUS Mikhaïl Gorbatchev en 1986. Nota Bene : le nombre de places étant limité, nous vous recommandons de réserver à l'avance.

**Informations**

Code	Durée	Niveau	Prix adulte	Prix enfant
2208	2 1/2 Heures environ	 Facile	42,00 EUR	29,40 EUR

**Typologie**


 Panoramique	 Pour familles
---	---

*Reykjavik*
**BAIGNADE DANS LE LAGON BLEU**

Vous commencerez l'excursion en longeant le lac, qui donne sur l'hôtel de ville, et vous la poursuivrez par La Perle, une coupole en verre construite au sommet des réservoirs d'eau chaude de Reykjavik. Vous traverserez les faubourgs de Reykjavik en direction de Hafnarfjörður. Puis les terrains accidentés de lave de la péninsule de Reykjanes en direction du lagon bleu, où vous ferez une halte d'environ 1 heure 30 pour vous abandonner à ses eaux ! Le lagon bleu doit son existence à une centrale géothermique voisine. Un nouvel établissement, ouvert en juillet 1999, offre un magasin hors taxe, un café et des vestiaires bien équipés. L'eau du lagon est de 37-39°C. Riche en minéraux, elle est renommée pour ses propriétés curatives. Le bleu de l'eau, la vapeur et la paroi de lave de 4 mètres de hauteur qui entoure le lagon créent une atmosphère unique. Cet établissement de cure de rajeunissement naturelle et très populaire est désormais la principale attraction de la région et est considéré comme l'un des lieux les plus visités de l'île. Vous retournerez à Reykjavik par la péninsule aride de Reykjanes, dominée par d'anciennes coulées de lave. Sur la Reykjanesbraut, vous verrez le parc de divertissement de Heidmörk et les zones résidentielles de Reykjavik.

Nota Bene : Le nombre de places étant limité, nous vous recommandons de réserver à l'avance. Cette excursion n'est pas recommandée aux passagers ayant des problèmes de marche. Les participants pourront se détendre et profiter des bienfaits des eaux chaudes du lagon bleu. Pour des raisons d'hygiène, ils devront prendre une douche sans maillot de bain (conformément à l'usage local) avant d'entrer dans le lagon. Des vestiaires et des douches séparées sont disponibles pour les hommes et les femmes.

**Informations**

Code	Durée	Niveau	Prix adulte	Prix enfant
2206	3 1/2 Heures environ	 Facile	87,00 EUR	60,90 EUR

**Typologie**


 Parcours naturaliste	 Balnéaire	 Pour familles
--	---	---

*Reykjavik*
**" LE CERCLE D'OR "**





Cette excursion classique dans les environs de Reykjavik comprend les trois grands sites de Gullfoss, Geysir et Thingvellir, qui forment le Cercle d'Or et offrent une vue de quelques-unes des merveilles qui font le renom de l'Islande. Votre journée commencera par une visite du merveilleux parc national de Thingvellir – inscrit au patrimoine mondial de l'Unesco. Situé à moins de 50 km de Reykjavik, Thingvellir est l'une des principales attractions islandaises qui vous fera découvrir l'un des paysages les plus extraordinaires du pays. Le parc est entouré de montagnes encerclant une vaste plaine lavique tapissée de mousse verte et de fleurs sauvages. Les Islandais le considèrent comme un lieu sacré car c'est là que l'Althing, le plus ancien organe législatif au monde, se réunit pour la première fois en 930. Le rocher du Récitateur de la Loi et les vestiges d'abris en tourbe méritent une attention particulière. Ces abris accueillait autrefois les membres de l'Althing durant les assemblées de 15 jours qui se tenaient chaque année en plein été. Vous quitterez Thingvellir pour rejoindre les chutes de Gullfoss, dites les « chutes d'Or », les plus célèbres de ce pays qui en compte bien d'autres. À Gullfoss, la rivière Hvita se divise en deux pour tomber en cascade du haut d'une trentaine de mètres et offrir un spectacle impressionnant. Durant la halte suivante, que vous ferez sur le site de Geysir, vous pourrez voir des sources chuintantes et d'autres phénomènes géothermiques. Le déjeuner vous sera servi au milieu du décor spectaculaire du site de Geysir, puis vous reprendrez la route de Reykjavik. En chemin, vous ferez une petite visite à la centrale électrique de Hellisheidi. De retour à la capitale, vous ferez une petite halte au belvédère « la Perle » avant de rejoindre le port.

Nota bene: Le nombre de places étant limité, nous vous recommandons de réserver à l'avance.

**Informations**

Code	Durée	Niveau	Prix adulte	Prix enfant
2203	8 1/2 Heures environ	 Difficulté moyenne	129,00 EUR	90,30 EUR

**Typologie**

 Panoramique	 Parcours naturaliste	 Best Tour	 Déjeuner compris
---	--	---	--


*Reykjavik*
**TOUR DE LA VILLE DE REYKJAVIK**

Reykjavik, environ 180 000 habitants, est certainement l'une des plus petites capitales du monde. L'un des premiers aspects que les visiteurs remarquent alors qu'ils s'approchent de la ville est la pureté des lignes des constructions modernes et la luminosité de leurs couleurs, le nombre des constructions traditionnelles augmentant toujours plus vers le centre. L'excursion commencera par un tour à la principale zone récréative et sportive de la ville, Laugardalur. Vous y verrez une piscine olympique découverte, remplie d'eau thermale et ouverte toute l'année. La piscine représente un exemple des infinies ressources en eau chaude naturelle dont dispose l'Islande. Vous prendrez ensuite la direction du musée en plein air d'Árbaer, où les vieilles maisons de Reykjavik et d'autres régions islandaises ont été déplacées et reconstruites. Au cours d'une agréable promenade, vous visiterez une vieille église en tourbe du nord de l'Islande ainsi qu'une ferme en tourbe. Vous retournerez à Reykjavik après avoir traversé des zones résidentielles modernes pour admirer The Pearl, un point stratégique construit sur les réservoirs d'eau chaude, dans les faubourgs de l'Öskjuhlid. La construction est très intéressante du point de vue architectural, la coupole de The Pearl, montée sur une structure creuse en acier, étant formée de panneaux de verre réfléchissant. Une plate-forme panoramique située au sommet des réservoirs d'eau chaude offre une vue magnifique sur toute la ville. Puis vous visiterez le Musée national, qui a finalement rouvert ses portes en septembre 2004 pour le bonheur des Islandais ! Le musée a pour mission de transmettre l'héritage culturel de l'Islande de l'époque de ses premières implantations en 874 à nos jours. L'excursion se terminera par le vieux Reykjavik et la charmante ville moyenne et ses

maisons multicolores, le Parlement et la cathédrale catholique.

Nota Bene : le nombre de places étant limité, nous vous recommandons de réserver à l'avance.

**Informations**

Code	Durée	Niveau	Prix adulte	Prix enfant
2202	3 1/2 Heures environ	 Facile	65,00 EUR	45,50 EUR

**Typologie**


Panoramique



Culturelle




Pour familles

*Thorshavn*
**ILE D'HESTUR, LE PARADIS DES OISEAUX**

Cette excursion vous fera découvrir les paysages prodigieux de hautes falaises survolées par des hordes d'oiseaux, un spectacle rare, même pour les visiteurs les plus intrépides des îles Féroé. À bord d'un bateau spécialement équipé pour ce type de croisière, nous vous accompagnerons à la découverte d'un des meilleurs sites des Féroé pour l'observation des oiseaux. Au départ de l'embarcadère des ferries de Gamlarætt, situé de l'autre côté de la montagne par rapport à Tórshavn, vous mettez le cap vers les majestueuses falaises d'Hestur, où nichent une multitude d'oiseaux marins : macareux, guillemots, cormorans huppés, sternes arctiques et goélands. De l'autre côté du détroit, niché près du rivage, le village pittoresque d'Hestur, isolé au pied d'une montagne recouverte d'un tapis d'herbe verdoyante, semble entouré d'un halo de magie. Soudain, tout autour du promontoire, les falaises d'Hestur apparaîtront devant vous, redoutablement abruptes. Tandis que certains oiseaux resteront tranquillement perchés sur les falaises, d'autres ne cesseront de virevolter au-dessus de vos têtes. Une expérience unique ! Votre bateau de croisière continuera de contourner Hestur avant de s'enfiler dans le bras de mer qui sépare Hestur de Koltur, une merveilleuse petite île habitée par une seule famille et de nombreuses têtes de bétail originaires des Highlands écossais. Après avoir jeté l'ancre non loin du rivage pour éviter les courants tumultueux, vous ferez halte dans le village pour flâner dans ses ruelles étroites. La tête remplie de souvenirs inoubliables, vous traverserez à nouveau le détroit pour rejoindre votre car, qui vous attend pour vous ramener à Tórshavn, de l'autre côté de la montagne. Sur le chemin du retour, vous aurez ainsi tout le loisir d'admirer la vue magique sur Hestur et ses trésors cachés.

Nota Bene : le nombre de places étant limité, nous vous recommandons de réserver à l'avance. Cette excursion est déconseillée aux personnes souffrant du mal de mer et ayant des difficultés motrices. L'excursion pourrait être annulée en cas de mauvais temps. Nous vous recommandons d'emporter une veste chaude et imperméable. Guides français non disponibles; l'excursion se déroulera en anglais.

**Informations**

Code	Durée	Niveau	Prix adulte	Prix enfant
2746	4 Heures environ	 Difficulté moyenne	75,00 EUR	52,50 EUR

**Typologie**



Panoramique



Parcours naturaliste



Pour familles



Pour sportifs




Dégustation

*Thorshavn*
**ATELIER DE TOURNEUR SUR BOIS ET PIERRE RUNIQUE**

À bord d'un car, vous vous aventurerez le long du fjord Kaldbak, où vous apercevrez des moutons errants et des chutes d'eau en cascade. Vous jouirez bientôt d'une vue panoramique sur un large fjord et une vallée verdoyante ainsi que sur les dernières couches volcaniques de cendre et de basalte qui formèrent l'archipel des îles Féroé. Après avoir passé le lac Leynar et les filets à saumon faits main, vous ferez halte dans le village pittoresque de Leynar, qui surplombe une grande plage de sable, pour visiter l'atelier du tourneur sur bois du coin. Vous remonterez à bord de votre car pour traverser le nouveau tunnel sous-marin de 5 km qui mène au village de Sandavagur (sur l'île Vagar), siège historique de 1555 à 1816 du løgmadur, le leader du Parlement féroïen. À l'intérieur de la pittoresque église du village, vous découvrirez une pierre runique datant des années 1200. Vous rentrerez par une route de montagne pour jouir de vues incomparables de fjords majestueux et d'îles lointaines et ferez halte au-dessus de Tórshavn pour prendre des photos avant de vous acheminer vers le port et de retrouver votre navire.

Nota Bene : le nombre de places étant limité, nous vous recommandons de réserver à l'avance.

**Informations**

Code	Durée	Niveau	Prix adulte	Prix enfant
2745	3 1/2 Heures environ	 Facile	61,00 EUR	42,70 EUR

**Typologie**


Panoramique



Culturelle




Pour familles

*Thorshavn*
**ÉGLISES PITTORESQUES DU XIX<sup>e</sup> SIÈCLE ET FERME MÉDIÉVALE**

Vous quitterez le port en car pour la route côtière, qui vous offrira de délicieuses vues sur la mer constellée d'îles verdoyantes. Les couches volcaniques de cendre et de lave qui constituent la marque des îles Féroé se feront toujours plus saisissantes alors que vous vous aventurerez vers le village de Kollafjoedur, et son église de 1837 en parfait état de conservation, qui présente un toit herbeux et des façades bitumées. Cette remarquable église vous donnera un avant-goût de la fascinante ferme qui vous attend dans le village perdu et enchanteur de Saksun. L'exploration des pièces de la vieille ferme vous emmènera dans un voyage à travers les siècles. À l'extérieur, les vues sont toutes plus ensorcelantes et uniques que les autres. Vous retournez ensuite à Tórshavn par une route de montagne, qui vous offrira des vues panoramiques de la montagne, de la mer et du fjord. Avant de rentrer au port et de vous embarquer, une brève halte vous permettra de photographier votre navire et la capitale colorée qui s'étend à vos pieds.

Nota Bene : le nombre de places étant limité, nous vous recommandons de réserver à l'avance.

**Informations**

Code	Durée	Niveau	Prix adulte	Prix enfant
2744	3 1/2 Heures environ	 Facile	61,00 EUR	42,70 EUR

**Typologie**


Panoramique



Culturelle




Pour familles

*Thorshavn*
**CATHEDRALE MEDIEVALE ET HISTOIRE DES VIKINGS**

Près de l'ancien site viking de Tinganes, votre car vous conduira à la capitale, Thorshavn, et au-delà, dans les montagnes herbeuses. Vous ferez halte au-dessus du vieux village agricole de Velbastadur, où vous jouirez d'une vue exceptionnelle des îles de Hestur, Koltur, Vagar et Sandoy. Vous continuerez par Kirkjubour, l'ancien site de l'église de St. Olaf, consacrée en 1111 apr. J.-C. Kirkjubour est dominé par la ruine imposante de la cathédrale de St. Magnus, commencée au XIII<sup>e</sup> siècle, mais jamais terminée. La ferme, en bon état, date de 900 apr. J.-C. A la sortie d'un tunnel, vous apercevrez un magnifique fjord et une série de lacs à saumons. Puis vous traverserez le village pittoresque de Leynar et sa grande plage de sable et découvrirez le village coloré de Kvivík, site d'une ancienne implantation viking au Xe siècle. Au bord d'un joli ruisseau, vous explorerez les vestiges de la maison de ferme et de l'étable vikings, et vous profiterez de la tranquillité de ce village paisible. Vous retournerez à Thorshavn par la route des montagnes, qui offre une vue spectaculaire des fjords et des îles lointaines. Vous ferez une courte halte photo au-dessus de Thorshavn avant de retourner au bateau.

Nota Bene : le nombre de places étant limité, nous vous recommandons de réserver à l'avance. Cette excursion pourrait être effectuée en sens inverse. Les guides en français sont disponibles en nombre limité. Si leur nombre est insuffisant, les excursions seront accompagnées par le personnel du navire.

**Informations**

Code	Durée	Niveau	Prix adulte	Prix enfant
2743	3 1/2 Heures environ	 Facile	61,00 EUR	42,70 EUR

**Typologie**


Panoramique



Parcours naturaliste



Culturelle




Pour familles

*Thorshavn*
**DECOUVERTE DE L'HISTOIRE DES ILES FEROE**






Près de l'ancien site viking de Tinganes, votre car vous conduira rapidement au musée d'Histoire nationale, situé dans la banlieue nord de Thorshavn. Le musée est un magnifique établissement qui expose une bonne documentation sur la vie aux îles Féroé au cours des siècles. Particulièrement intéressantes, les extrémités sculptées de bancs d'église du XIV<sup>e</sup> siècle, la vaste collection de bateaux et d'équipements de pêche séculaires. Vous remonterez ensuite à bord de votre car pour vous rendre au centre-ville et

faire une visite guidée de Tinganes - le site historique de rassemblement des Vikings au IXe siècle. Vous passerez devant des entrepôts colorés, une cathédrale du XVIIIe siècle et des maisons au toit de tourbe bien conservé, qui évoquent le temps passé. Nota Bene : le nombre de places étant limité, nous vous recommandons de réserver à l'avance. Cette excursion pourrait être effectuée en sens inverse. Les guides en français sont disponibles en nombre limité. Si leur nombre est insuffisant, les excursions seront accompagnées par le personnel du navire.

**Informations**

Code	Durée	Niveau	Prix adulte	Prix enfant
2742	3 Heures environ	 Facile	60,00 EUR	42,00 EUR

**Typologie**


 Panoramique	 Parcours naturaliste	 Culturelle	 Pour familles	 Conseillée aux handicapés
---	--	--	---	---

*Invergordon*  
**CROISIÈRE SUR LE LOCH NESS**





Au départ d'Invergordon, vous vous dirigerez vers le sud-ouest pour longer les rives du magnifique estuaire de Cromarty. Vous passerez ensuite par Muir of Ord et Beaul ( " endroit magnifique " ), dont l'atmosphère est imprégnée d'un prieuré en ruine, et une pente raide vous conduira finalement vers l'extraordinaire Loch Ness. Il s'agit du lac d'eau douce le plus profond de Grande-Bretagne, dont les abysses obscurs évoquent d'effrayantes histoires et la vision de créatures mystérieuses, notamment de son habitant le plus légendaire : Nessie, le monstre du Loch Ness. À votre arrivée au lac, vous ferez une croisière sur ces eaux célèbres, où vous en apprendrez davantage au sujet de sa géologie, de son histoire et, bien entendu, de sa légende Nessie. Assurez-vous d'avoir votre appareil photo à portée de main au cas où vous apercevriez un monstre, et inutile de le mentionner, pour le paysage montagneux environnant. Après votre croisière, vous vous rendrez à Inverness, la " Capitale des Highlands ", pour une rapide visite de la ville, où vous aurez ensuite la possibilité de flâner seul. La ville regorge de sites historiques, tels que l'hôtel de ville de style gothique et le clocher de Tolbooth, et propose de jolies promenades le long de la rivière Ness bordée d'arbres. De là, vous retournerez à Invergordon et rejoindrez le paquebot.

Nota Bene : le nombre de places étant limité nous vous recommandons de réserver à l'avance. Cette excursion est déconseillée aux personnes souffrant du mal de mer et ayant des difficultés à marcher. L'excursion pourrait être annulée en cas de mauvais temps. Il est également recommandé d'emporter des vêtements chauds et imperméables.

**Informations**

Code	Durée	Niveau	Prix adulte	Prix enfant
2263	4 1/2 Heures environ	 Facile	67,00 EUR	46,90 EUR

**Typologie**


 Panoramique	 Parcours naturaliste	 Pour familles	 New
---	--	---	---

*Invergordon*
**LE LOCH NESS, VISITE PANORAMIQUE DU SUD**






Au départ d'Invergordon, vous vous dirigerez vers le sud direction Inverness pour arriver sur la rive sud du célèbre Loch Ness. Il s'agit du lac d'eau douce le plus profond de Grande-Bretagne, dont les abysses obscurs évoquent d'effrayantes histoires et la vision de créatures mystérieuses, notamment de son habitant le plus légendaire : Nessie, le monstre du Loch Ness. En empruntant la route militaire historique du Général Wade, vous arriverez à Dores, qui est la seule plage du Loch Ness. Vous pourrez profiter d'une vue fantastique sur le lac à cet endroit où les montagnes surplombent les deux rives. Munissez-vous de votre appareil photo au cas où vous apercevriez Nessie ! Vous poursuivrez ensuite votre route le long des rives bordées d'arbres du lac et ferez un nouvel arrêt photo au magnifique Château d'Urquhart datant du XVe siècle. Vous suivrez la route longeant le lac jusqu'à Foyers, puis vous vous dirigerez vers le nord dans les terres, en empruntant une route panoramique, où vous découvrirez des paysages typiquement écossais : des grandes étendues de landes, des rochers escarpés, des pins calédoniens et des ponts en dos d'âne sur la route en lacets. Après votre circuit panoramique, vous vous rendrez à Inverness, la " Capitale des Highlands ", pour une visite rapide de la ville, où vous aurez ensuite la possibilité de flâner seul. La ville regorge de sites historiques, tels que l'hôtel de ville de style gothique et le clocher de Tolbooth, et propose de jolies promenades le long de la rivière Ness bordée d'arbres.

Nota Bene : le nombre de places étant limité, nous vous recommandons de réserver à l'avance.

**Informations**

Code	Durée	Niveau	Prix adulte	Prix enfant
2262	7 Heures environ	 Facile	68,00 EUR	47,60 EUR

**Typologie**

 Panoramique	 Parcours naturaliste	 Pour familles	 New	 Dégustation
---	--	---	---	---


*Invergordon*
**VISITE PANORAMIQUE D'UNE JOURNÉE AU LOCH NESS**

Il s'agit d'une excursion d'une journée complète pour visiter le lac le plus célèbre d'Écosse, le Loch Ness, connu dans le monde entier pour son monstre légendaire. Qui sait si vous n'apercevez pas Nessie alors que vous circulerez le long des rives du lac ? Au départ d'Invergordon, vous vous dirigerez vers le sud-ouest pour longer les berges du magnifique estuaire de Cromarty. Vous passerez ensuite par Muir of Ord et Beaully (" endroit magnifique "), dont l'atmosphère est imprégnée d'un prieuré en ruine, et une pente raide vous conduira finalement vers l'extraordinaire Loch Ness. Il s'agit du lac d'eau douce le plus profond de Grande-Bretagne, dont les abysses obscurs évoquent d'effrayantes histoires et la vision de créatures mystérieuses, notamment de son habitant le plus légendaire : Nessie, le monstre du Loch Ness. Vous ferez une halte au Château d'Urquhart : datant du XVe siècle, il bénéficie d'une situation magnifique, juste à côté du lac, et offre l'un des panoramas les plus photographiés d'Écosse. Après le Château d'Urquhart, vous vous dirigerez vers le sud, le long des rives bordées d'arbres, en direction de l'une des plus grandes villes du lac, Fort Augustus. La ville était à l'origine l'un des quatre forts élevés par la Maison de Hanovre en vue de réprimer les Jacobites indisciplinés des Highlanders lors des Highland Clearances du XVIIIe siècle. Aujourd'hui, cette ville, qui accueille de nombreux chasseurs de Nessie,

est caractérisée par les magasins de souvenirs et son célèbre réseau d'écluses du canal calédonien. Après avoir profité d'un moment de temps libre à Fort Augustus, vous vous dirigerez vers le nord en longeant l'autre côté du lac. Vous traverserez dans un premier temps des paysages sauvages et stériles, où des vues fantastiques s'offriront à vous. Ensuite, vous vous rendrez au village de Foyers, où vous vous arrêterez pour admirer les jaillissantes chutes d'eau situées dans la pinède calédonienne. Plus au nord, vous rejoindrez le bord du lac, où vous entreverrez, sur l'autre rive, le Château d'Urquhart. Vous ferez ensuite un arrêt photo à Dores, qui est la seule plage du Loch Ness. Grâce à la vue spectaculaire qui s'offre sur le lac, cet arrêt sera votre dernière chance d'apercevoir Nessie. Après un circuit panoramique, vous vous rendrez à Inverness, la " Capitale des Highlands ", pour une visite rapide de la ville, où vous aurez ensuite la possibilité de flâner seul. Après ce moment de temps libre à Inverness, vous retournerez à Invergordon et rejoindrez le paquebot.

Nota Bene : le nombre de places étant limité nous vous recommandons de réserver à l'avance.

### Informations

Code	Durée	Niveau	Prix adulte	Prix enfant
2261	8 Heures environ	 Difficulté moyenne	69,00 EUR	48,30 EUR

### Typologie



Panoramique



Parcours naturaliste



Culturelle



Pour familles



Déjeuner non compris


## Invergordon

### LES MYSTÈRES DU MONSTRE DU LOCHNESS

En quittant Invergordon, nous longerons les berges de l'estuaire de Cromarty et nous traverserons Beaulieu en nous rendant à Drumnadrochit où nous nous approcherons d'une étendue d'eau connue dans le monde entier, le Loch Ness, le lac d'eau douce le plus profond du pays que nous pourrions admirer du haut en ayant des vues magnifiques. Ayez vos jumelles à portée de main, vous aurez peut-être l'occasion d'apercevoir le monstre insaisissable ! Nous visiterons alors le centre d'exposition Loch Ness 2000 où nous aurons l'opportunité d'assister à une présentation fascinante à travers les sept domaines thématiques d'un parcours de l'aube des temps jusqu'au troisième millénaire. Un mélange très efficace de lasers, d'effets spéciaux et de projection numérique donne un aperçu de l'histoire du monstre du Loch Ness en explorant le passé géologique de l'Écosse, son folklore et les divers projets de recherche entrepris sur le lac. Certains sceptiques prétendent que les photos sont de simples photos de bûches ou de loutres mais le lac est tellement profond et il reste tellement de grottes et de canaux inexplorés, reliés à la mer que personne ne peut affirmer qu'il s'agit d'un mythe ! Nous quitterons l'exposition Loch Ness 2000 pour nous rendre au Loch Ness proprement dit. Nous nous arrêterons le long du lac ce qui nous permettra d'avoir des vues latérales du lac le plus célèbre d'Écosse, en espérant que nous aurons la chance d'apercevoir l'énigmatique Nessie dans son habitat naturel ! N'oubliez pas d'avoir vos appareils photos prêts à l'emploi ! Après notre chasse au Nessie, nous nous dirigerons vers le nord, en longeant la rive ouest du lac vers la capitale des Highlands, Inverness. Nous traverserons ce ravissant centre de la ville en regagnant le bateau à Invergordon.

Nota bene : Le nombre de places étant limité, nous vous recommandons de réserver à l'avance.

### Informations

Code	Durée	Niveau	Prix adulte	Prix enfant
2198	4 Heures environ	 Difficulté moyenne	67,00 EUR	46,90 EUR

**Typologie**


Panoramique




Pour familles

*Invergordon*
**LOCH NESS & RUINES DU CHÂTEAU URQUART**

Cette excursion est une courte visite d'une demi-journée au loch le plus célèbre d'Écosse, le Loch Ness, connu dans le monde entier pour son monstre mythique, ainsi qu'au superbe château Urquhart ; ensuite, vous vous dirigerez vers la capitale des Highlands : Inverness, que vous pourrez explorer à votre propre rythme : vous promener le long de la rive du fleuve, visiter les nombreux magasins et boutiques. En vous dirigeant vers le sud-ouest à partir d'Invergordon, vous suivrez les rives du superbe Cromarty Firth, pour traverser ensuite Muir of Ord and Beaully (" endroit superbe "), avec les ruines impressionnantes de son abbaye, pour terminer en descendant une colline abrupte vers le fantastique Loch Ness, le loch d'eau douce le plus profond de Grande-Bretagne, dont les sombres fonds évoquent des histoires terrifiantes et la vue de créatures étranges, parmi lesquelles son habitant légendaire : le Monstre du Loch Ness. Vous vous arrêterez au Château Urquhart datant du 14e siècle, situé dans un décor magnifique près du bord du loch, l'un des endroits les plus photographiés de l'Écosse, et au tout nouveau centre pour visiteurs ultramoderne afin d'en découvrir plus sur l'histoire du fort et les secrets du loch. De là, vous vous dirigerez vers Inverness, la " Capitale des Highlands ", pour une petite visite de la ville, suivie par une période de temps libre pour vous balader là où vous voulez. La ville regorge de sites historiques, tels que l'Hôtel de Ville et le Toolbooth Steeple en style gothique, et permet des promenades agréables le long de la rivière Ness bordée d'arbres.

Nota bene : Le nombre de places étant limité, nous vous recommandons de réserver à l'avance.

**Informations**

Code	Durée	Niveau	Prix adulte	Prix enfant
2195	4 1/2 Heures environ	 Difficulté moyenne	67,00 EUR	46,90 EUR

**Typologie**


Panoramique



Parcours naturaliste



Pour familles



Conseillée aux handicapés


*Invergordon*
**GLENMORANGIE WHISKY DISTILLERY & ROYAL DORNOCH (DISTILLERIE DE GLENMORANGIE ET ROYAL DORNOCH)**

Un bref trajet vers le nord vous conduira à la charmante petite ville royale de Tain, aux grandes constructions en grès couleur whisky et à la distillerie de Glenmorangie, renommée pour son malt de grande qualité distribué dans le monde entier. En gaélique,

Glenmorangie signifie " le vallon de la tranquillité ", un nom particulièrement approprié à ce lieu calme et spectaculaire. Cette visite vous permettra d'assister à des démonstrations de capacités traditionnelles avant de déguster un verre de ce délicieux whisky. La visite à la distillerie terminée, vous retournerez au quai d'Invergordon après avoir traversé l'estuaire de Dornoch par un pont dont la chaussée est au ras de l'eau. Vous traverserez également la charmante ville du XIIe siècle de Royal Dornoch et admirerez sa cathédrale, où la grande pop star internationale Madonna s'est récemment mariée.

Nota bene: Le nombre de places étant limité, nous vous recommandons de réserver à l'avance.

**Informations**

Code	Durée	Niveau	Prix adulte	Prix enfant
2194	3 1/2 Heures environ	 Facile	67,00 EUR	46,90 EUR

**Typologie**


Parcours naturaliste



Culturelle



Pour familles




Drink inclus

*Invergordon*
**INVERNESS ET CHATEAU DE CAWDOR**

Au sud d'Invergordon, vous longerez les berges du magnifique estuaire de Cromarty avant d'entrer dans Inverness, " La capitale des Highlands " où, après un petit tour sur les rives bordées d'arbres du Ness, vous disposerez d'un peu de temps libre. Vous poursuivrez l'excursion dans les terres sans jamais vous éloigner de l'estuaire de Moray, renommé pour ses dauphins, avant d'arriver au village préservé de Cawdor et à l'impressionnant château du même nom, une magnifique résidence au mobilier romantique entourée de jardins d'une beauté exceptionnelle. Un pont-levis permet d'accéder au château, qui date de 1372 et qui, six siècles plus tard, appartient toujours à la famille Cawdor. Le château fut construit sur le site où un âne fut enterré sous un buisson d'épine, qui se trouve encore dans une salle voûtée de la tour du XIVe siècle. Ce château au style traditionnel dégage toute l'atmosphère médiévale de l'Ecosse. Après la visite du château, vous aurez le temps de flâner dans ses beaux jardins : North Garden Paradise Garden, Knot Garden et Thistle Garden. Fruits rouges, fleurs, légumes et arbres fruitiers se mêlent étroitement pour former North Garden. La seconde moitié est constituée par Paradise Garden, Knot Garden, Thistle Garden, ainsi que par un verger planté d'anciens arbres fruitiers écossais. La ruche qui borde le ruisseau de Cawdor mène à la magnifique forêt du même nom.

Nota bene: Le nombre de places étant limité, nous vous recommandons de réserver à l'avance.

**Informations**

Code	Durée	Niveau	Prix adulte	Prix enfant
2193	4 1/2 Heures environ	 Difficulté moyenne	67,00 EUR	46,90 EUR

**Typologie**


Panoramique



Culturelle




Pour familles

*Invergordon*
**DUNROBIN, LE PLUS GRAND CHATEAU DES HIGHLANDS**

Un tour panoramique au nord d'Invergordon vous permettra d'admirer la magnifique campagne de cette région d'Ecosse. Vous traverserez la charmante ville de Tain, avant de passer l'estuaire de Dornoch et le village de pêcheurs de Golspie où, sur les hauteurs proches, vous admirerez le monument au duc de Sutherland. Cet hommage est source de contestation dans la région, nombre d'autochtones le jugeant responsable d'avoir chassé des milliers de métayers durant les "Clearances". L'époustouflant château de Dunrobin apparaît soudain au bout d'une longue allée bordée d'arbres. L'impressionnante et austère demeure, comptant 189 pièces emplies de meubles raffinés, de peintures, de tapisseries et d'objets d'art, se dresse majestueusement au milieu d'un grand parc et de jardins donnant sur la mer. Les collections sont d'un grand intérêt pour les visiteurs, qui peuvent parcourir chambres à coucher, nurseries, cabinets de travail et salons. Les pièces exposées comprennent d'anciens appareils ménagers, des robes de cérémonie, des uniformes, des armes et une pompe à incendie du XIXe siècle qui fonctionne encore. Toutes donnent une idée de la vie des anciens comtes et ducs de Sutherland. Les visiteurs peuvent également se promener à loisir dans les magnifiques jardins du château.

Nota bene: Le nombre de places étant limité, nous vous recommandons de réserver à l'avance.

**Informations**

Code	Durée	Niveau	Prix adulte	Prix enfant
2192	4 Heures environ	 Difficulté moyenne	67,00 EUR	46,90 EUR

**Typologie**


Panoramique



Culturelle




Pour familles

*Amsterdam*
**AMSTERDAM EXPRESS**

Après avoir quitté le port d'Amsterdam, deuxième port de la Hollande, après celui de Rotterdam, nous nous dirigerons en car vers le centre-ville. Le tour panoramique vous donnera une idée de la vivacité et de la fraîcheur qui règne dans la Capitale hollandaise haute en couleur. Nous verrons de l'extérieur les lieux les plus intéressants de la ville, parmi lesquels le Palais Royal, au centre de la magnifique place Dam Square, la tour "Münzturn" et le marché aux fleurs. Le temps le permettant, nous aurons aussi la possibilité d'admirer l'un des caractéristiques Moulin-à-vent, symbole hollandaise par excellence. En fin d'excursion, le car vous accompagnera à l'aéroport de Schipol.

Remarque : Seuls les passagers ayant un vol après 13h30.

**Informations**

Code	Durée	Niveau	Prix adulte	Prix enfant
2766	2 Heures environ	 Facile	38,00 EUR	26,60 EUR

**Typologie**


Panoramique




Pour familles

*Amsterdam*  
**HOLLANDE TYPIQUE**

Cette excursion vous permettra de découvrir la pure tradition hollandaise en matière de fabrication des sabots et des fromages. Elle commencera par l'atelier Ratterman d'Amstelveen, où vous assisterez à la réalisation complète d'un sabot, du rondin à la chaussure en bois, saine et pratique et où vous assisterez cette fois à la fabrication traditionnelle des fromages, que vous pourrez également déguster ! L'excursion terminée, vous serez conduit à l'aéroport de Schiphol.

Nota Bene : Seuls les passagers ayant un vol après 15h00.

**Informations**

Code	Durée	Niveau	Prix adulte	Prix enfant
2764	4 Heures environ	 Facile	42,00 EUR	29,40 EUR

**Typologie**


Culturelle



Pour familles




Dégustation

*Amsterdam*  
**LES MOULINS A VENT ET VOLENDAM**

Cette excursion vous fera tout d'abord découvrir le village de Zaanse Schans et ses moulins à vent. Le nom de "Schans" vient du mot hollandais désignant le mur de protection qui fut érigé à la fin du XVIème siècle au cours de la guerre contre les Espagnols. Bien que ce mur ait désormais disparu, ce nom fut réintroduit en 1950 lorsque de nombreuses maisons et petites entreprises originaires du village depuis le XVIIème et du XVIIIème siècle furent déménagées à cet endroit. La plupart des maisons sont en bois et peintes en vert, selon le modèle de construction typique des villages situés sur les bords de la rivière Zaan. Un bref trajet à travers la campagne vous emmènera à destination de la ville catholique de Volendam, l'un des plus célèbres ports de pêche situés sur l'ancienne Zuidersea. Là, vous dégusterez un succulent déjeuner au restaurant traditionnel Spaander. Après le déjeuner vous pourrez vous balader dans le petit village ainsi que sur le port. A la fin de cette agréable excursion, vous serez accompagnés à l'aéroport de Schiphol.

Nota Bene : Seuls les passagers ayant un vol après 17h00.

**Informations**

Code	Durée	Niveau	Prix adulte	Prix enfant
2757	6 Heures environ	 Facile	73,00 EUR	51,10 EUR

**Typologie**


Culturelle



Shopping



Pour familles




Déjeuner compris

*Amsterdam*
**VISITE DE LA VILLE D'AMSTERDAM ET CROISIERE SUR LES CANAUX**

Ce tour panoramique d'Amsterdam commencera par une vue de la ville par voie d'eau. En effet, vous embarquerez pour découvrir toute la beauté et le charme d'Amsterdam depuis ses nombreux canaux. Vous parcourrez le Golden Bend et verrez le Pont maigre, la Wester Church et la maison d'Anne Frank. Après ce tour en bateau, vous admirerez les hauts lieux de la ville - le Palais royal sur la place Dam, la tour de la Monnaie et le marché aux fleurs, la place du Musée et la Salle des concerts, tous visibles de votre car. Le tour terminé, vous rejoindrez l'aéroport de Schiphol.

Nota Bene : Seuls les passagers ayant un vol après 14h00

**Informations**

Code	Durée	Niveau	Prix adulte	Prix enfant
2751	3 Heures environ	 Facile	42,00 EUR	29,40 EUR

**Typologie**


Panoramique






















Culturelle



Pour familles

## Légende icônes excursions

Icônes	DESCRIPTION
	<b>Facile</b> cette excursion comprend des promenades sur des routes relativement plates. Chaussures confortables recommandées.
	<b>Difficulté moyenne</b> cette excursion peut comprendre une certaine activité physique comme marcher sur des routes pavées, des chaussées déformées ou des terrains escarpés, monter des escaliers, nager contre-courant, pédaler. Cette excursion est déconseillée aux personnes ayant des difficultés à marcher. Chaussures solides et confortables recommandées.
	<b>Difficile</b> cette excursion implique de gros et longs efforts physiques. Les routes et chemins peuvent être escarpés ou déformés. Cette excursion n'est recommandée qu'aux vacanciers qui ont le goût de l'aventure et sont en excellente forme physique.
	<b>Panoramique</b> excursion se déroulant principalement en car, avec quelques brefs trajets à pied et une activité physique limitée.
	<b>Balnéaire</b> excursion offrant la possibilité de nager ou de se mouiller.
	<b>Divertissement</b> excursion surtout consacrée aux jeunes ou aux vacanciers qui sont constamment à la recherche du divertissement.
	<b>Parcours naturaliste</b> excursion consacrée aux vacanciers qui aiment la nature.
	<b>Dégustation</b> excursion comprenant un léger en-cas.
	<b>Déjeuner non compris</b> durant l'excursion, les vacanciers disposeront de temps libre pour organiser leur déjeuner.
	<b>Best Tour</b> excursion très demandée et appréciée de nos vacanciers.
	<b>Panier repas inclus</b> un panier repas sera préparé et mis à disposition par le navire.
	<b>Shopping</b> excursion expressément consacrée aux vacanciers qui aiment faire du shopping.
	<b>Culturelle</b> excursion consacrée aux passionnés d'histoire, de culture et de traditions locales.
	<b>Conseillée aux handicapés</b> Excursion indiquées pour les passagers handicapés avec des difficultés motrices qui peuvent cependant réaliser des déplacements avec autonomie. Pour un déplacement en fauteuil roulant la présence d'un accompagnateur est requise, ce service ne pourra pas être offert par le navire. La majorité de nos agences demande que le fauteuil roulant soit pliable car parfois l'espace nécessaire dans les bus n'est pas disponible pour ranger les fauteuils. Nous vous prions de contacter les responsables du bureau des excursions le plus tôt possible, juste après l'embarquement pour vous assurer de trouver la meilleure solution et pouvoir réserver les places dans le bus nécessaires avant le départ en excursion. Pour des informations supplémentaires le bureau des excursions est à votre disposition pour vous indiquer la solution la plus adaptée à vos besoins.
	<b>Pour sportifs</b> excursion consacrée aux vacanciers qui aiment l'aventure et l'activité physique en général.
	<b>Pour familles</b> excursion recommandée aux familles et à leurs enfants.
	<b>Nouveauté</b> nouvelle excursion disponible.
	<b>Déjeuner à bord</b> retour à bord pour le déjeuner/dîner, à la fin duquel l'excursion reprendra avec le guide.
	<b>Déjeuner compris</b> durant l'excursion, une halte est prévue pour le déjeuner/dîner.



**Drink inclus**  
Drink inclus.

#### Réservation des excursions

Plusieurs possibilités s'offrent à vous pour réserver vos excursions. Vous pouvez les pré-réserver avant le départ sur le site [www.costacroisieres.fr](http://www.costacroisieres.fr) à la rubrique My Costa en remplissant auparavant le formulaire sur « Enregistrez-vous ». D'autre part, à bord du navire, commodément installé dans votre cabine, réservez via le système de Tv Interactive, le Totem Excursions (services limités à certains navires) ou encore à tout moment de la croisière en insérant votre fiche de réservation (Tour Order Form) préalablement remplie dans la boîte « drop box » prévue à cet effet située dans le hall central du navire. Le personnel du bureau des excursions est toujours à votre disposition si vous avez besoin de conseil.

#### Participation

Certaines excursions prévoient un nombre minimum de réservations et/ou un nombre maximum de participants. Les excursions de ce genre sont vendues dans l'ordre d'arrivée des demandes. Nous vous suggérons donc de les réserver au plus tôt.

#### Durée

La durée indiquée sur le descriptif des excursions peut être modifiée de notre part, sans préavis et varier en raison de circonstances imprévues (mauvais temps, retard des moyens de transports). Pour les mêmes raisons, l'ordre des différentes étapes des excursions peut lui aussi subir des modifications. Nous vous prions donc de respecter les horaires qui vous seront communiqués par les guides (haltes aux points de restauration, arrêts photo,...).

#### Descriptif

Le descriptif des excursions est actualisé à la date d'impression du présent document. Notre intention étant d'offrir un programme de la plus grande qualité. Il est possible que dans certains cas, le descriptif d'une excursion soit différent de l'excursion réellement effectuée.

#### Vacanciers ayant des difficultés motrices

Nous vous prions de vous mettre en contact avec notre personnel de bord dès votre premier jour de croisière. Il vous conseillera et se chargera de se procurer directement sur place l'équipement nécessaire à vos visites.

#### Programmes personnalisés

Voitures particulières, limousines ou programmes de visites exclusifs peuvent vous être fournis si vous en faites la demande le jour de votre embarquement au personnel du bureau des excursions.

#### Prix

Le prix des excursions inclus le transport sur place (bus, limousine, taxi, funiculaire et embarcation). Les repas et/ou les boissons sont inclus que si le descriptif de l'excursion le spécifie. Costa Croisières se réserve le droit de modifier sans préavis le prix et l'itinéraire des excursions.

#### Enfants et adolescents

Les enfants de 4 à 14 ans bénéficient d'une réduction de :

- 30 % sur les excursions en Méditerranée et en Europe du Nord,
- 25 % sur les excursions à Dubaï, Emirats-Arabes-Unis, Extrême-Orient et Transatlantique Brésiliennes,
- 10 % sur les excursions aux Caraïbes, Transatlantiques Antilles et Etats-Unis.

Les enfants de moins de 4 ans ne paient pas l'excursion dans la mesure où ils voyagent dans les bras d'un adulte.

#### Squok Club

Les enfants de 3 à 12 ans ont la possibilité de rejoindre le Squok Club pendant que leurs parents sont en excursions. Le service est gratuit mais doit être demandé à l'avance.