

Itinéraire



Date	Port	Arrivée	Départ
07/07	Amsterdam	-	1700
08/07	...plaisirs en mer...	-	-
09/07	Hellesylt	0800	1000
09/07	Geiranger	1200	1800
10/07	Trondheim	0800	1300
11/07	Gravdal	0800	1700
12/07	Honningsvåg	1400	2359
13/07	...plaisirs en mer...	-	-
14/07	...plaisirs en mer...	-	-
15/07	Akureyri	0600	1400
16/07	Reykjavik	0900	1800
17/07	...plaisirs en mer...	-	-
18/07	Lerwick	0900	1800
19/07	...plaisirs en mer...	-	-
20/07	Amsterdam	0900	-

Excursions disponibles

Geiranger

- 2363** NORDDAL ET FERME DE HERDAL
- 2361** VUES DE GEIRANGER

Hellesylt

- 2393** RANDONNÉE DANS LES MONTAGNES DE FLO)
- 2391** DE HELLESYLT A GEIRANGER

Trondheim

- 2445** TRONDHEIM ET SAUT À SKIS
- 2444** TRONDHEIM ET SON MUSÉE DE LA MUSIQUE
- 2441** VISITE DE TRONDHEIM

Gravdal

- 2377** TOUR PANORAMIQUE DE L'EST DES ÎLES LOFOTEN
- 2376** FLAKSTAD, SUND ET UTAKLEIV
- 2375** LOFOTR ET VESTVAGØY
- 2373** LES PANORAMIQUES ILES LOFOTEN

Honningsvåg

- 2403** SAFARI AU CRABE ROYAL
- 2402** LES COLONIES D'OISEAUX DE GJESVAER
- 2401** TRANSFERT AU CAP NORD

Akureyri

- 2227** LES BAINS NATURELS DE MYVATN
- 2224** TRESORS DU NORD
- 2223** AKUREYRI, JARDINS BOTANIQUES ET CHUTES DE
- 2222** LES CHUTES DE GODAFOSS ET LE MUSÉE DE LAUFAS

Reykjavik

- 2212** SAFARI EN 4X4 À THORSMORK PARMIS CASCADES ET
- 2211** LES CHAMPS GÉOTHERMAUX DE KRYSUVIK ET LE LAGON
- 2209** SUPER AVENTURE EN 4X4
- 2208** TOUR PANORAMIQUE DE REYKJAVIK
- 2206** BAINNADE DANS LE LAGON BLEU
- 2203** " LE CERCLE D'OR "
- 2202** TOUR DE LA VILLE DE REYKJAVIK

Lerwick

- 2165** BROCH DE MOUSA ET MAISON DES PHOQUES
- 2162** PANORAMA DE L' ÎLE DE MAINLAND
- 2161** LE SPECTACLE DES SHETLAND ET JARLSHOF

Amsterdam

- 2766** AMSTERDAM EXPRESS
- 2764** HOLLANDE TYPIQUE
- 2757** LES MOULINS A VENT ET VOLENDAM




2751 VISITE DE LA VILLE D'AMSTERDAM ET CROISIERE SUR LES




Geiranger
NORDDAL ET FERME DE HERDAL

À Geiranger, vous monterez à bord d'un car qui longera le fjord du même nom en empruntant la " route des Aigles ", seul lien avec le " reste du monde " durant les mois d'hiver. Le belvédère - dit du " Nid d'aigle ", qui offre une vue à couper le souffle sur le fjord et les montagnes environnantes, est un arrêt obligé pour prendre quelques photos souvenir. Au loin, vous discernerez les cascades qui portent le nom évocateur des " Sept Soeurs ", ainsi que plusieurs fermes perchées sur des parois rocheuses dénudées. Vous continuerez de gravir la route jusqu'à atteindre son sommet, du haut duquel vous pourrez admirer le lac d'Eid, entouré de fermes qui, pour les standards norvégiens, représentent de grandes communautés opulentes. À Eidsdal, vous rejoindrez le fjord de Norddal et longerez la côte jusqu'au village du même nom. Puis, après avoir laissé le fjord derrière vous, vous entrerez dans les terres et suivrez la vallée en direction de la ferme de Herdal, où l'on fabrique du fromage. Vous visiterez la ferme laitière, constituée de quelque 30 corps de bâtiment : des maisonnettes en bois aux toits de chaume construites en lieu sûr, loin des risques de glissement de terrain, phénomène fréquent sous la cime de l'imposant mont Heregga. Après une brève description de la production du fromage local, vous pourrez bien sûr le déguster. De retour dans la vallée, vous pourrez de nouveau admirer la vue depuis Eidsdal et la " route des Aigles " qui vous ramènera à Geiranger. Une halte pour prendre un café est prévue à l'aller ou au retour.

Informations

Code	Durée	Niveau	Prix adulte	Prix enfant
2363	4 Heures environ	 Facile	78,00 EUR	54,60 EUR

Typologie

 Panoramique	 Parcours naturaliste	 Dégustation
---	--	---

Geiranger
VUES DE GEIRANGER

Départ du charmant village de Geiranger pour rejoindre le sommet de la montagne via la route de Geiranger, dont la dénivellation est impressionnante. Arrêt pour une vue panoramique du village de Geiranger en contrebas, du célèbre fjord et des montagnes environnantes. L'excursion se poursuit vers le lac Djupvatn en suivant une route fascinante qui vous conduira au sommet du Mont Dalsnibba (1500 mètres), d'où vous pourrez admirer un paysage splendide de montagnes, glaciers, cascades et lacs (suivant les conditions météorologiques) . Le programme inclut un arrêt café au restaurant Djupvasshytta.

Nota Bene: Guides en français disponibles en nombre limité. Le nombre de places étant limité, nous vous recommandons de réserver à l'avance. Pour des motifs de sécurité, si la route pour le Mont Dalsnibba est fermée ou couverte de neige, nous vous suggérerons un point de vue alternatif en fonction de la situation météorologique.

Informations

Code	Durée	Niveau	Prix adulte	Prix enfant
------	-------	--------	-------------	-------------

2361

3 Heures environ



Facile

58,00 EUR

40,60 EUR

Typologie


Panoramique



Parcours naturaliste



Pour familles




Dégustation

Hellesylt
RANDONNÉE DANS LES MONTAGNES DE FLO)

Impossible de mesurer la longueur de ces sentiers qui montent et descendent, tournent dans tous les sens pour éviter les obstacles naturels constitués par les rochers et les rivières. Celui qui mène de Vollset à Flo, et que vous emprunterez pour cette randonnée, était autrefois l'une des principales voies de communication entre Sunnmøre - et le Nordfjord - et les régions orientales, et ce depuis le Moyen Âge, ainsi que d'échange de marchandises entre l'arrière-pays et le littoral. Les marchandises devaient être transportées à pied ou à cheval car le terrain était tellement accidenté qu'aucun autre moyen de transport n'était possible. Un car vous conduira, le long de la rivière Bygdeelva, de Hellesylt à la ferme de Vollseter, située à environ 250 mètres d'altitude. Puis vous continuerez à pied. Sur votre chemin, vous rencontrerez trois " seters " (cabanes de berger) et plusieurs lacs de montagne avant d'atteindre le plus haut point de l'itinéraire, à 550 mètres d'altitude. Vous aurez une vue pittoresque du lac sous-jacent de Strynsvatnet, entouré d'imposantes montagnes (Skåla et Lofjellet, notamment), et de plusieurs petits glaciers. Plus bas, la charmante localité de Flo vous attend avec ses nombreux vergers. Vous reprendrez alors votre car pour longer le lac de Stryn, qui s'étire sur un peu plus de 14 kilomètres de long, renommé pour le beau turquoise de ses eaux. Vous prendrez ensuite la nouvelle route de montagne de Stryn ; passant sous plusieurs tunnels, elle est également praticable en hiver. Arrivés de l'autre côté de la montagne, vous prendrez pour l'ouest et longerez le lac de Djupvatn jusqu'au bout pour faire un détour par la route à péage qui mène au belvédère de Dalsnibba. Puis vous descendrez vers Geiranger et ferez un bref arrêt photo aux gorges de Flydal.

Nota Bene : le nombre de places étant limité, nous vous recommandons de réserver à l'avance. Nous vous prions de porter des bottes ou des chaussures robustes et vous recommandons d'emporter un anorak ou une veste chaude car l'air de la montagne peut être frais, même par beau temps. Le temps de marche réel est de moins de 3 heures. Cette excursion est déconseillée aux personnes ayant des difficultés motrices. Pour des motifs de sécurité, si la route pour le Mont Dalsnibba est fermée ou couverte de neige, nous vous suggérerons un point de vue alternatif en fonction de la situation météorologique.

Informations

Code	Durée	Niveau	Prix adulte	Prix enfant
2393	7 1/2 Heures environ	 Difficile	116,00 EUR	81,20 EUR

Typologie


Panoramique



Parcours naturaliste



Pour sportifs




Déjeuner compris

Hellesylt
DE HELLESYLT A GEIRANGER

L'excursion part du petit mais non moins important village de Hellesylt. Vous pourrez admirer les cascades du même nom qui se jettent dans le fjord. Vous traverserez ensuite les régions de Moere og Romsdal et Sogn og Fjordane pour rejoindre, après 3/4 d'heure de trajet, le lac le plus profond d'Europe: l'Hornindal (514 mètres de profondeur). Ensuite, direction Stryn, célèbre village touristique, que vous rejoindrez en longeant le fjord de Nordfjord où nous effectuerons un arrêt avec du temps libre à votre disposition. L'excursion se poursuit le long du fleuve Stryn, célèbre pour la pêche au saumon, puis vous dépasserez le lac du même nom, pour gagner Hjelle. La route de Strynfjell est une route avec de nombreux virages qui traverse le pont Jolbrua et longe la rivière Stryn, la principale issue du glacier du même nom. Elle est protégée par la loi de 1993 qui prévoit la protection des ressources naturelles. L'excursion se poursuit vers Djupvasshytta jusqu'au point de vue de Dalsnibba. A 1 500 mètres au-dessus de la mer, vous aurez une vue panoramique inoubliable sur les glaciers, les montagnes enneigées, les lacs, et, dans le lointain, ancré au fond du fjord de Geiranger, sur notre bateau. Retour vers Djupvasshytta avec une dernière halte à Flydalsjuvet avant de regagner le bateau à Geiranger.

Note: L'excursion prévoit des longs trajets en autocar. Le nombre de places étant limité, nous vous recommandons de réserver à l'avance. Guides en français disponibles en nombre limité. Pour des motifs de sécurité, si la route pour le Mont Dalsnibba est fermée ou couverte de neige, nous vous suggérerons un point de vue alternatif en fonction de la situation météorologique.

Informations

Code	Durée	Niveau	Prix adulte	Prix enfant
2391	7 1/2 Heures environ	 Facile	117,00 EUR	81,90 EUR

Typologie



Panoramique



Parcours naturaliste


 Conseillée aux
handicapés


Déjeuner compris


Trondheim

TRONDHEIM ET SAUT À SKIS

Trondheim, actuellement la troisième ville de Norvège, se dresse là où la rivière Nid se jette en plein dans le Trondheimsfjord. Bien avant d'arriver à Trondheim, vous verrez se profiler la cathédrale Nidaros, qui fait la fierté de la ville et de toute la Norvège car c'est la plus grande église de Scandinavie et le monument gothique le mieux conservé d'Europe du Nord. Nidaros est le nom originel de la ville, qui fut fondée par le roi viking Olav Tryggvason en 997 apr. J.-C. Aujourd'hui, sa statue se dresse sur une colonne de la place centrale, d'où part une grande avenue - la Munkegata ou rue des Moines, qui mène jusqu'à la cathédrale. L'excursion se poursuivra par une brève halte à un belvédère. Puis vous prendrez la direction du site de saut à skis de Granåsen, ouvert en 1991. N'ayant pas changé depuis, il accueille deux tremplins, l'un limité à 120 mètres, l'autre, plus petit, limité à 90 mètres. Les tremplins sont équipés de pistes de porcelaine et de gazon synthétique ; ils peuvent donc être utilisés toute l'année et pas seulement lorsque la neige recouvre le sol. Après avoir assisté à l'entraînement de quelques sauteurs, vous visiterez le musée folklorique en plein air Sverresborg du comté de Trøndelag. Ce musée témoigne, entre autres, de la culture urbaine et rurale de ce comté. Les édifices arrivèrent sur le site de toute la région, puis furent réassemblés afin de donner une idée authentique de la vie et de l'architecture locales. Vous en visiterez quelques-uns et ne manquerez pas de déguster quelques biscuits et bonbons d'antan.

Nota Bene: Nous vous conseillons de vous munir de tenues appropriées en cas de mauvais temps. Nous vous conseillons de porter des chaussures adéquates.

Informations

Code	Durée	Niveau	Prix adulte	Prix enfant
2445	3 1/2 Heures environ	 Difficulté moyenne	54,00 EUR	37,80 EUR

Typologie


 Panoramique	 Pour familles
---	---

Trondheim
TRONDHEIM ET SON MUSÉE DE LA MUSIQUE



Vous quitterez pour vous rendre à l'ancien manoir, qui abrite le musée Ringve. Situé sur une colline qui surplombe le fjord, il est entouré d'un beau parc. Vous entrerez dans le seul musée norvégien spécialisé en instruments musicaux. Il abrite actuellement plus de 2 000 instruments provenant du monde entier. Au début du siècle, la propriété fut achetée par un membre de la célèbre famille Bachke, M. Christian Anker Bachke, lui-même pianiste de talent. Il épousa une grande dame russe, Victoria, elle aussi très intéressée par la musique, et ensemble, ils commencèrent à collectionner des instruments et des objets ayant appartenu à de grands compositeurs. C'est ainsi que naquit ce musée. Par ailleurs, les guides sont tous étudiants en musique et joueront des divers instruments exposés, faisant de cette visite du musée Ringve une expérience unique. Après la visite guidée, vous poursuivrez vers l'ancienne étable transformée en salle de concert, dont l'acoustique est excellente, où vous dégusterez un vin pétillant tout en écoutant un récital de musique norvégienne. Vous retournerez au port par le centre-ville, dont les grandes rues et les belles maisons en bois furent construites après un terrible incendie en 1681. L'une d'elles est Stifts- gården, la résidence du roi et de sa famille. Les anciens entrepôts aux couleurs vives qui se dressent sur les berges ainsi que le vieux pont tortueux donnent une touche de charme et de style à la ville.

Nota bene : Le nombre de places étant limité, nous vous recommandons de réserver à l'avance. L'utilisation de camera et vidéo cameras est interdite à l'intérieur du Musée de la Musique.

Informations

Code	Durée	Niveau	Prix adulte	Prix enfant
2444	3 Heures environ	 Difficulté moyenne	64,00 EUR	44,80 EUR

Typologie


 Culturelle	 Pour familles
--	---

Trondheim
VISITE DE TRONDHEIM

En traversant le centre de la ville, toujours noir de monde, la place du marché ornée de la statue du roi Viking fondateur de la ville, on arrive à la cathédrale gothique, datant du XI^e siècle; l'une des plus grandes et des plus belles de Scandinavie. Après la visite de la cathédrale, l'excursion vous conduit aux centres d'intérêt de la ville pour se terminer par la visite du musée des arts populaires. Retour au bateau par le pont Elgseter.

Nota Bene: Guides en français disponibles en nombre limité. Nous vous conseillons de vous munir de tenues appropriées en cas de mauvais temps. Nous vous conseillons de porter des chaussures adéquates.

Informations

Code	Durée	Niveau	Prix adulte	Prix enfant
2441	3 Heures environ	 Difficulté moyenne	54,00 EUR	37,80 EUR

Typologie


Panoramique



Culturelle



 Conseillée aux
handicapés

Gravdal
TOUR PANORAMIQUE DE L'EST DES ÎLES LOFOTEN

Au départ de Leknes (Gravdal), vous prendrez la route principale en direction de l'est, jusqu'à Henningsvaer, l'un des villages de pêcheurs les plus pittoresques de l'archipel, avec les cimes des montagnes en toile de fond. Jusqu'en 1962, à l'époque des grandes pêcheries des Lofoten, plus de 6.000 pêcheurs y vivaient de janvier à avril. Les artistes ont eux aussi été attirés par ces îles pour la lumière et la beauté de la nature. Vous visiterez la galerie des Lofoten, qui accueille une exposition multimédia sur les pêcheries, la nature et les habitants de l'archipel à travers les saisons. Elle abrite également une collection de photos d'aigles de mer et quelques photos de l'archipel prises par le célèbre photographe Wilse il y a environ 70-90 ans. Vous prendrez ensuite la route de Svolvær, au pied du Vaagekallen – un haut sommet des Lofoten. Svolvær est la "ville" la plus importante de l'archipel. Vous visiterez la galerie de la Glace, non sans vous être préalablement emmitoufflés. Vous y admirerez des sculptures de glace réalisées par des artistes du monde entier, éclairées et présentées en musique et autres sons. Après un moment de liberté à Svolvær, vous reprendrez la même route pour retrouver l'île de Vestvaagoey. Vous prendrez ensuite une route secondaire pour vous enfoncer dans les terres. La chaîne de montagnes de l'archipel forme une digue naturelle et les ports de la partie orientale de l'archipel sont bien protégés des assauts de la mer de Norvège, donc très importants pour la population de cette région. Durant la dernière partie de l'excursion, vous ferez un arrêt photo au belvédère de Hagskaret, qui donne sur la mer de Norvège ainsi que sur le Vestfjord et le continent. Peu après, vous retournerez à l'embarcadère par le Buknesfjord.

Nota Bene : le nombre de places étant limité, nous vous recommandons de réserver à l'avance.

Informations

Code	Durée	Niveau	Prix adulte	Prix enfant
2377	7 Heures environ	 Facile	129,00 EUR	90,30 EUR

Typologie



Panoramique



Parcours naturaliste


 Conseillée aux
handicapés



Déjeuner compris

Gravdal
FLAKSTAD, SUND ET UTAKLEIV

Vues de la mer, les îles Lofoten se présentent comme une chaîne de montagnes à pic d'environ 190 km, et il est difficile d'imaginer que derrière cette paroi de granit se cachent des villages, des vallées à la végétation luxuriante ainsi que des ports de pêche. Cette excursion commencera à Gravadal (Leknes) et se poursuivra par la baie de Klakstad et sa charmante petite église peinte en rouge du XVIIIe siècle. Après avoir visité l'église, vous prendrez la direction de Sund pour visiter son musée des Pêcheries. Vous y découvrirez les ouvrages et collections de l'artisan local – le forgeron. C'est avec beaucoup d'esprit et de cœur qu'il a rassemblé divers objets : bateaux en tout genre, ustensiles provenant de maisons de pêcheurs et moteurs de bateaux (encore en état de marche) datant du début du siècle. Vous verrez le forgeron à l'ouvrage, peut-être en train de créer un cormoran, l'oiseau qui rendit Hans Gjertsen, son prédécesseur, célèbre en Norvège. Cet oiseau est le symbole des pêcheurs dans cette région et il a donc une grande signification. Vous poursuivrez vers Utakleiv, une petite localité donnant sur la pleine mer, où vous ferez un arrêt photo avant de retourner au quai.

Nota Bene : le nombre de places étant limité, nous vous recommandons de réserver à l'avance.

Informations

Code	Durée	Niveau	Prix adulte	Prix enfant
2376	4 Heures environ	 Facile	74,00 EUR	51,80 EUR

Typologie


Culturelle



Pour familles


Gravdal
LOFOTR ET VESTVAGOY

Vous traverserez Leknes, le centre administratif de l'île de Vestvågøy. C'est un hasard si l'agriculture est aussi importante que la pêche sur cette île. Alors que vous passerez par le petit aéroport de Leknes, vous ne quitterez pas des yeux les montagnes dites "Himmeltindan", les plus hautes de l'île (environ 914 m d'altitude). Vous arriverez bien vite à Borg, le site de l'ancienne ferme viking qui fut découverte par un agriculteur au début des années 80 alors qu'il labourait son champ. Le site a été reconstruit sous le nom de Lofotr. Le corps de ferme mesure 83 mètres de long et il est entouré de divers espaces d'exposition et d'autres bâtiments reconstruits. Vous aurez une impression très réaliste des conditions de vie de cette époque révolue ; par exemple, l'intérieur pourrait être quelque peu enfumé par les flambées. À l'extérieur, vous verrez des exemplaires du bétail de l'époque – sangliers, chevaux des fjords, moutons, etc. Vous irez ensuite au belvédère de Hagskaret, qui offre de très belles vues sur la mer de Norvège et le grand Vestfjord, situé entre le continent et les îles. Vous poursuivrez vers Stamsund – un village de pêcheurs fondé par Julius M. Johansen au début du XXe siècle. Des quais et un équipement de pêche modernes, une raffinerie d'huile de foie de morue, des magasins, des maisons de pêcheurs ainsi qu'une église, tout cela fut construit et mis à disposition par l'homme qui, par ses propres moyens, devint le plus grand fournisseur de Norvège de poisson séché et de guano. Vous aurez le temps de flâner dans le village avant de rentrer

en passant par le belvédère d'Einangen, où vous pourrez prendre une superbe photo de votre navire mouillant dans le fjord de Buknes.

Nota Bene : le nombre de places étant limité, nous vous recommandons de réserver à l'avance.

Informations

Code	Durée	Niveau	Prix adulte	Prix enfant
2375	3 1/2 Heures environ	 Facile	74,00 EUR	51,80 EUR

Typologie


Panoramique



Culturelle




Pour familles

Gravdal
LES PANORAMIQUES ILES LOFOTEN

Vu de la mer, le panorama des fascinantes îles Lofoten est à couper le souffle: les 190 km de montagnes qui tombent à pic dans la mer ainsi que la luxuriante végétation des vallées et des villages de pêcheurs vous surprendront toujours plus à l'approche de ce mur de granit. Après avoir traversé des plages blanches et des villages charmants, l'excursion arrivera à Aa, petit village de pêcheurs situé tout au bout de la principale route des îles Lofoten. Autrefois, ce village pittoresque appartenait à un seul homme, qui en contrôlait toutes les activités. Vous visiterez quelques-unes des baraques de pêcheurs, caractéristiques et très bien conservées. Vous visiterez ensuite le Musée du Stockfisch, où on vous expliquera en détail comment les poissons sont séchés et préparés pour l'exportation. Après avoir été introduits à cette industrie, essentielle pour l'économie locale, vous pourrez déguster un délicieux repas typique en admirant la baie. Sur le chemin du retour pour Gravdal, vous vous arrêterez enfin à Nusfjord, l'un des villages de pêcheurs les plus beaux et les mieux conservés des îles Lofoten, où vous pourrez faire une agréable promenade.

Nota Bene: Guides en français disponibles en nombre limité. Le nombre de places étant limité; nous vous recommandons de réserver à l'avance.

Informations

Code	Durée	Niveau	Prix adulte	Prix enfant
2373	7 Heures environ	 Facile	129,00 EUR	90,30 EUR

Typologie


Parcours naturaliste



Culturelle



Pour familles




Déjeuner compris

Honningsvag
SAFARI AU CRABE ROYAL

Le gigantesque crabe royal (*Paralithodes camtschaticus*) fut introduit en mer de Barents par des chercheurs russes durant les années 60. Il se développa dans ces eaux et se propagea plutôt rapidement vers l'ouest. Aujourd'hui, on le trouve le long de la côte septentrionale de la Norvège. Avec une communauté de plusieurs millions, ces crabes consomment énormément et pourraient donc avoir un impact sur l'écosystème local. Etant donné leur nombre, la pêche contrôlée est désormais autorisée. On dit que leur chair est délicieuse et n'a rien à envier à celle du homard, d'où son prix élevé sur le marché. Le crabe royal peut vivre jusqu'à 30 ans, l'envergure entre ses pinces atteint 2 mètres et il ne pèse pas moins de 10 kilos. Le crabe pêché en nasse est toutefois plus petit et pèse de 3 à 7 kilos. À votre arrivée à Sarnes, vous descendrez tous à la plage pour prendre les crabes que vous dégusterez plus tard. Ils seront conservés dans des casiers ou des nasses, puis nettoyés et cuisinés. Vous pourrez alors les déguster avec du pain et du beurre sous une tente dite lavvo. Un café, préparé sur le feu de camp, conclura ce merveilleux festin. Il sera alors temps de rejoindre votre car pour retourner au port.

Note : Guides français non disponibles; l'excursion se déroulera en anglais. Le nombre de places étant limité, nous vous recommandons de réserver à l'avance. Les participants ne doivent pas être allergiques aux crustacés.

Informations

Code	Durée	Niveau	Prix adulte	Prix enfant
2403	3 Heures environ	 Difficulté moyenne	77,00 EUR	53,90 EUR

Typologie



Panoramique



Parcours naturaliste



Pour familles



Dégustation


Honningsvåg

LES COLONIES D'OISEAUX DE GJESVAER




Gjesvær est l'un des trois petits villages de pêcheurs de l'île Magerøy, où se trouve Honningsvåg, la " capitale ". La ville, qui recense quelque 4 000 habitants, reçoit souvent la visite de paquebots et de navires marchands russes. L'excursion en bus commencera à Honningsvåg. Vous verrez alors défiler des usines de pêche, des hôtels et même l'aéroport, avant de longer le Skipsfjord - bordé de cabanes de week-end - et de rejoindre un plateau dénudé. Aucun arbre ne pousse sur l'île, mais les espèces végétales y sont étonnamment nombreuses et variées. En été, quelque quatre à six mille rennes viennent y brouter et, avec un peu de chance, vous en apercevrez peut-être quelques-uns ! Ces animaux sont domestiqués et appartiennent au peuple Sami, une communauté minoritaire vivant principalement dans le comté du Finnmark. Dix pour cent d'entre eux pratiquent encore le nomadisme pastoral, suivant leurs troupeaux jusqu'à la côte au printemps et retournant dans les terres en automne. Vous prendrez ensuite la direction de Gjesvær, un village situé à 37 km à l'ouest de Honningsvåg. Il possède un port protégé et quelques centaines d'îles et d'îlots au large de ses côtes, dont l'île Stappan. Un bateau vous conduira vers cet archipel où la nature et les oiseaux sont protégés : vous ne pourrez les approcher qu'à une certaine distance. Dans cet archipel, qui se trouve à 15 km à l'ouest des falaises du cap Nord, nidifie une grande variété d'espèces d'oiseaux marins comme la mouette tridactyle, le macareux moine, le petit pingouin, le guillemot marmette, le grand cormoran, le cormoran huppé et le fou de Bassan. La mourine y est également souvent visible. Après 2 heures environ, vous retournerez au village de Gjesvaer pour reprendre le car et rejoindre le débarcadère de Honningsvåg.

Nota Bene : le nombre de places étant limité, nous vous recommandons de réserver à l'avance. Cette excursion est déconseillée aux personnes souffrant du mal de mer et ayant des difficultés motrices.

Informations

Code	Durée	Niveau	Prix adulte	Prix enfant
2402	4 Heures environ	 Difficulté moyenne	110,00 EUR	77,00 EUR


Typologie

 Panoramique	 Parcours naturaliste	 Pour familles
---	--	---





Honningsvag
TRANSFERT AU CAP NORD

Originellement nommé Kryskanes, le cap Nord est un promontoire désertique battu par les vents qui se dresse au bout du monde. Ce n'est pourtant pas le point le plus au nord de l'Europe, dont la pointe extrême est Knivskjellodden, située à l'ouest du cap. Dans le centre d'accueil des visiteurs, vous pourrez admirer des vues spectaculaires et profiter de nombreux espaces de détente et de méditation, déguster un en-cas au bar, faire des achats, visiter la chapelle la plus au nord de la planète ou regarder le film Nordkapp sur le premier écran panoramique du monde (180°). Véritable must de la visite, ce film présente de magnifiques images du cap Nord et de ses environs accompagnées de superbes musiques, et montre comment ses habitants y vivent depuis des générations. Situé à 71° de latitude et 307 mètres d'altitude, le promontoire est toujours venteux. Il convient donc de porter une veste. Mais la vue du soleil de minuit vaut bien la peine d'un petit coup de vent – par temps clair, il est visible de la mi-mai à la fin juillet. Nota Bene: L'excursion comprend le transfert au Cap Nord en car mais pas l'assistance d'un guide interprète.

Informations

Code	Durée	Niveau	Prix adulte	Prix enfant
2401	3 1/2 Heures environ	 Facile	67,00 EUR	46,90 EUR

Typologie

 Panoramique	 Parcours naturaliste	 Pour familles	 Conseillée aux handicapés
---	--	---	---


Akureyri
LES BAINS NATURELS DE MYVATN

Quelle meilleure façon d'apprécier l'une des destinations les plus spectaculaires et exceptionnelles d'Europe qu'une baignade ou une simple visite de la toute dernière station thermale d'Islande ? Situé au coeur du nord-est de l'Islande, à 105 kilomètres au sud du cercle arctique, le lac Mytvan et ses environs sont l'un des plus grands trésors naturels d'Europe. Modelés par des éruptions volcaniques à répétition et par une activité sismique de longue date, les paysages qui entourent le lac offrent un panorama spectaculaire – lave surréelle, cratères et grottes, montagnes aux veines de soufre et terrains marécageux grouillant de plantes et d'oiseaux. Ouverts en juin 2004, les Bains naturels de Myvatn constituent la toute dernière des nombreuses attractions touristiques

de la région. Le complexe, conçu avec goût, offre aux baigneurs une expérience entièrement naturelle, un bain de détente au milieu de nuages de vapeur sortant des entrailles de la Terre. Contenant un mélange unique de minéraux, silicates et micro-organismes géothermaux, les eaux chaudes et apaisantes des Bains naturels de Myvatn sont bienfaites pour la peau comme pour l'esprit, procurent une sensation de bien-être durable, tout comme le souvenir d'une visite dans cette région aux confins de l'Europe. Sur la route du retour à Akureyri, vous ferez halte aux belles chutes de Godafoss.

Nota Bene : Le nombre de places étant limité, nous vous recommandons de réserver à l'avance. Pour des raisons d'hygiène, ils devront prendre une douche sans maillot de bain (conformément à l'usage local) avant d'entrer dans les bains. Des vestiaires et des douches séparées sont disponibles pour les hommes et les femmes.

Informations

Code	Durée	Niveau	Prix adulte	Prix enfant
2227	5 Heures environ	 Difficulté moyenne	98,00 EUR	68,60 EUR


Typologie

 Parcours naturaliste	 Balnéaire	 Divertissement	 Pour familles	 Conseillée aux handicapés
---	--	---	--	--





Akureyri
TRESORS DU NORD

Au départ d'Akureyri, le coeur culturel et commercial du nord de l'Islande, cette excursion vous conduira aux chutes de Godafoss, " La cascade des dieux ". L'histoire raconte qu'en l'an 1000, Thorgeir, chef du district de Ljósavatn et député de l'Althing, le parlement de l'époque, fut chargé du mandat temporaire de décider si les Islandais devaient adopter la religion chrétienne. Lorsque sa décision fut formellement acceptée, il jeta ses statues de dieux païens dans les chutes. Le nom de Godafoss (La cascade des dieux) dériverait de cet événement. Vous poursuivrez vers le grand lac Mvatn (37 km²), l'un des trésors naturels de l'Islande. Dormant Hverfell se dresse au-dessus de sa rive est alors que sa rive ouest est une zone de nidification protégée pour des dizaines de milliers d'oiseaux, qui représentent des douzaines de variétés d'espèces de canards. Les alentours du lac sont d'un intérêt géologique extraordinaire. Vous explorerez les pseudo-cratères de Skútustadir avant de poursuivre vers Dimmuborgir, un merveilleux paysage de lave et d'étranges formations - colonnes, arcs, etc. L'étonnante zone géothermique, autre point fort de cette excursion, située près de la montagne de Námafjall, pullule de puits de boue, fumerolles, solfatares, geysers et mofettes. Nota bene: Le nombre de places étant limité, nous vous recommandons de réserver à l'avance.

Informations

Code	Durée	Niveau	Prix adulte	Prix enfant
2224	5 1/2 Heures environ	 Difficulté moyenne	97,00 EUR	67,90 EUR

Typologie


 Panoramique	 Parcours naturaliste	 Pour familles	 Dégustation
---	--	---	---

Akureyri
AKUREYRI, JARDINS BOTANIQUES ET CHUTES DE GODAFOSS

Au départ d'Akureyri, le coeur culturel et commercial du nord de l'Islande, cette excursion vous conduira aux magnifiques et impressionnantes chutes de Godafoss, " La cascade des dieux ", qui charrient une énorme quantité d'eau. Leur nom marque l'événement historique qui eut lieu en l'an 1000, lorsque le chef Thorgeir fit une déclaration publique en faveur du christianisme en jetant ses statues de dieux païens dans les chutes. Thorgeir fut aussi président de l'Althing, le parlement de l'époque, et c'est lui qui fut chargé de la tâche délicate de décider du sort de la nation quant au choix de la religion. Vous ferez halte à Fosshóll, sur la rive est du Skjálfandaflljót, tout près de Godafoss, où vous vous arrêterez une trentaine de minutes avant de retourner à Akureyri, une ville extrêmement accueillante, encadrée par les couleurs de la mer et des montagnes. Vous traverserez sa cité, dont l'influence danoise remonte au temps où l'Islande était sous la couronne danoise et Akureyri la plus danoise des villes danoises. Vous découvrirez également les quartiers récents de la ville. Vous ferez halte aux jardins botaniques, qui disposent désormais d'exemplaires de toutes les espèces islandaises ainsi que d'une vaste collection internationale de plantes poussant en haute altitude et latitude.

Nota bene: Le nombre de places étant limité, nous vous recommandons de réserver à l'avance.

Informations

Code	Durée	Niveau	Prix adulte	Prix enfant
2223	3 Heures environ	 Facile	57,00 EUR	39,90 EUR

Typologie


Panoramique



Parcours naturaliste




Pour familles

Akureyri
LES CHUTES DE GODAFOSS ET LE MUSÉE DE LAUFAS




Un petit tour panoramique vous permettra de voir les restes de la vieille ville d'Akureyri avant de traverser le fjord pour rejoindre les chutes de Godafoss (ou "des Dieux"). Leur nom dérive d'un événement historique qui s'y déroula en l'an 1000 : le chef viking Thorgeir fit une déclaration publique en faveur du christianisme et jeta les effigies des dieux païens dans les chutes. Thorgeir était aussi le président de l'Althing (le Parlement) à cette époque et c'est lui qui eut la tâche difficile de décider du sort de la nation quant au choix de la religion. Vous traverserez ensuite la grande vallée de Fnjoskadalur pour entrer dans celle de Dalsmynni, plus petite. Sur les hauteurs, des formations suggèrent qu'un ancien grand lac proglaciaire occupait la vallée avant de disparaître peu à peu. Le musée folklorique de Laufas servait à l'origine de ferme seigneuriale et de presbytère. La ferme en tourbe date de 1866 et contient les outils agricoles et ménagers habituellement utilisés par la noblesse durant cette période et auparavant. L'église fut construite en 1865. Vous rentrerez ensuite à Akureyri en longeant les agréables rives du fjord. À votre arrivée en ville, avant de rejoindre le port, vous visiterez les jardins botaniques qui hébergent des exemplaires de toutes les espèces indigènes d'Islande ainsi qu'une vaste collection de plantes de hautes latitudes et altitudes provenant du monde entier.

Nota bene: Le nombre de places étant limité, nous vous recommandons de réserver à l'avance.

Informations

Code	Durée	Niveau	Prix adulte	Prix enfant
2222	4 Heures environ	 Facile	64,00 EUR	44,80 EUR

Typologie

 Panoramique	 Parcours naturaliste	 Pour familles
---	--	---


Reykjavik

SAFARI EN 4X4 À THORSMORK PARI MI CASCADES ET GLACIERS

À bord de super 4x4, vous parcourez le plateau de lave de Hellisheidi, sur les basses terres côtières du sud, en direction du village de serres de Hveragerdi. Cette excursion vous permettra de découvrir quelques-unes des plus belles zones rurales d'Islande, avec les prés verts, les fermes et les villages si caractéristiques du sud. Vous ferez une petite halte à Hvolsvollur avant de poursuivre vers les terres magiques de Thorsmork. Après le confort de l'asphalte de la route principale, direction l'arrière-pays pour expérimenter le must de la nature sauvage en traversant plusieurs ruisseaux et rivières. Vous ferez halte près d'un lagon alimenté par des glaciers et réaliserez combien ces derniers sont proches en voyant leurs langues de glace pointer au-dessus de vous. Dans ce désert de glace et de roche, la vallée de Thorsmork offre un contraste marqué avec sa végétation et ses montagnes rhyolitiques recouvertes d'herbe. Après avoir quitté le lagon, vous traverserez de beaux paysages pour aller déjeuner de grillades dans un refuge de la vallée de Thorsmork. Avant le barbecue, vous explorerez une partie de la zone à pied en empruntant un sentier de randonnée. Au terme de cette expérience grisante, vous retournerez à Reykjavik après une dernière halte aux chutes de Seljalandsfoss, sous lesquelles vous pourrez faire quelques pas.

Note : Cette excursion est déconseillée aux personnes ayant des difficultés motrices. Celles qui ne peuvent marcher peuvent rester à l'arrière et admirer le panorama de la vallée de Thorsmork. Le déjeuner ne sera pas servi dans un restaurant, mais dans un refuge de la vallée de Thorsmork. Guides français non disponibles; l'excursion se déroulera en anglais.

Informations

Code	Durée	Niveau	Prix adulte	Prix enfant
2212	9 Heures environ	 Difficulté moyenne	310,00 EUR	217,00 EUR

Typologie


 Panoramique	 Parcours naturaliste	 Pour familles	 Pour sportifs
---	--	---	---

Reykjavik




LES CHAMPS GÉOTHERMAUX DE KRYSUVIK ET LE LAGON BLEU

Cette excursion commencera par un agréable tour de la ville pittoresque de Hafnarfjordur, située sur une ancienne coulée de lave. Elle se poursuivra par le lac enchanteur de Kleifarvatn, l'un des plus profonds d'Islande, où vous ferez un petit arrêt photo. Vous rejoindrez ensuite le champ géothermique de Krysuvik pour découvrir des jets de vapeur puissants sortis des entrailles de la Terre ainsi que les bassins multicolores remplis de boue bouillonnante des solfatares. Vous traverserez l'impressionnant plateau volcanique de Reykjanes, puis le village de pêcheurs animé de Grindavik. Le lagon Bleu tout proche, couronné de nuages de vapeur et entouré de lave, doit son existence à une centrale géothermique voisine. L'eau du lagon est chaude, riche en minéraux et réputée pour ses propriétés curatives. Cette station thermale naturelle et très populaire est la principale attraction de la région. Après avoir admiré le lagon Bleu, vous traverserez les champs de lave de la péninsule de Reykjanes pour rejoindre les faubourgs de la petite ville de Njardvik. Celle-ci abrite un musée des Vikings de récente construction, où se trouve l'Icelander (Islandingur), une reproduction parfaite et tenant bien la mer d'un vaisseau viking de taille moyenne qui, à l'époque, aurait transporté un équipage de 70 personnes. L'Icelander mesure 23 m de long, 5,25 m de large et pèse 80 tonnes brutes. Pour commémorer le millième anniversaire du départ de ses compatriotes pour l'Amérique du Nord, le constructeur de navires Gunnar Eggertsson s'embarqua en 2000 sur l'Icelander pour rejoindre l'Amérique et en revenir. Au retour, vous traverserez les champs de lave de Reykjanes avant d'arriver au port. Nota Bene : le nombre de places étant limité, nous vous recommandons de réserver à l'avance. Cette excursion n'est pas destinée à la baignade. Nous la déconseillons aux personnes ayant des handicaps physiques car la plupart des sites ne disposent pas d'accès pour les fauteuils roulants et les handicapés.

Informations

Code	Durée	Niveau	Prix adulte	Prix enfant
2211	5 Heures environ	 Difficulté moyenne	80,00 EUR	56,00 EUR

Typologie

 Panoramique	 Parcours naturaliste	 Pour familles
---	--	---


Reykjavik
SUPER AVENTURE EN 4X4

Nulle part ailleurs qu'en Islande, vous ne trouverez des véhicules comme ceux sur lesquels vous voyagez aujourd'hui. Ils ont été construits pour les conditions les plus extrêmes et il faudrait inventer un terme pour les décrire. Ces supers 4x4 sont le fruit de décennies d'innovation et d'évolution technique islandaise, qui ont fait évoluer les vieilles Jeeps militaires bricolées pour affronter les reliefs les plus escarpés en de véritables monstres sur roues construits à la main, autant à l'aise pour traverser l'Antarctique que pour escalader les montagnes sauvages d'Islande ou rouler sur l'autoroute. Cette aventure en super 4x4 vous mènera vers des lieux magiquement créés par la puissance des volcans, de la glace et du temps. Des lieux où les forces de la nature ont tracé sans effort leur voie à travers l'histoire du pays, permettant aux hommes et aux machines d'explorer la plus merveilleuse des terres. Peu après avoir quitté Reykjavik, vous laisserez la route n° 1 pour longer l'oléoduc jusqu'au col du Frakkastigur, où commence le parcours en tout-terrain. Et là, vous comprendrez ce pour quoi ces véhicules ont été construits ! Le col du Frakkastigur vous offrira une vue panoramique sur le lac Thingvallavatn, le volcan actif Hengill, la centrale géothermique de Nesjavellir et ses alentours – un décor à couper le souffle ! La centrale électrique de Nesjavellir, ouverte officiellement en 1990, alimente une centrale géothermique de 190 mégawatts en utilisant les forages tout proches qui forment le plus grand champ géothermique à haute température d'Islande. Cet incroyable champ géothermique est en effet l'une des principales sources d'eau chaude exploitées pour chauffer les maisons de

Reykjavik. À Nesjavellir, vous prendrez la route de gravier qui longe le lac Thingvallavatn et verrez défilé le paysage changeant des terres fertiles du sud jusqu'aux bois de bouleaux de Thrastarlundur. Vous ferez halte dans cette très belle zone avant de poursuivre votre aventure. Puis vous remonterez à bord de votre 4x4 pour quitter les sentiers battus et emprunter un sentier dit des « Mille Eaux ». Votre convoi traversera plusieurs rivières, bancs de vase et avalanches boueuses. Avant de retourner dans la capitale, ces magnifiques machines feront leurs dernières preuves en gravissant quelques-unes des collines voisines. Puis retour à la réalité et à la route goudronnée pour rentrer à Reykjavik.

Nota Bene : L'excursion ne prévoit aucun guide, l'excursion se déroulera en anglais. Le nombre de places étant limité, nous vous recommandons de réserver à l'avance. Cette excursion requiert une bonne condition physique.

Informations

Code	Durée	Niveau	Prix adulte	Prix enfant
2209	3 1/2 Heures environ	 Difficulté moyenne	145,00 EUR	101,50 EUR

Typologie



Panoramique



Parcours naturaliste



Pour familles




Pour sportifs

Reykjavik

TOUR PANORAMIQUE DE REYKJAVIK

Ce tour classique de la ville comprend tous les hauts lieux de la capitale la plus septentrionale du monde, à savoir Reykjavik. Une halte est prévue à mi-chemin à l'observatoire " la Perle ", où les installations sont plus qu'adaptées aux handicapés. Vous quitterez le port pour la Laugardalur ou " vallée de l'Eau chaude ", non sans avoir vu la principale aire sportive et récréative de la ville et sa piscine géothermique de plein air. Vous prendrez ensuite la direction de l'arrière-pays pour rejoindre le site de conservation de la ville de Heidmork. Les habitants de Reykjavik bénéficient d'une alimentation en eau abondante, propre et non polluée, issue de la zone de sources chaudes de Gvendarbrunnar, située au sein même du site. Les champs de lave, les cratères et les imposantes chaînes de montagnes qui l'entourent témoignent des origines " ardentes " du pays et permettent aux visiteurs d'apprécier le grand air. Vous retournerez dans le tourbillon du centre-ville, passerez devant le musée en plein air d'Arbaer, où de belles maisons anciennes sont conservées. Le musée a été construit autour de la vieille ferme d'Arbaer, mentionnée pour la première fois dans des écrits de 1464. Plus loin, vous traverserez l'Ellidaar, l'une des rivières à saumon traversant une capitale parmi les plus propres au monde, puis ferez halte à la Perle ou Perlan. Le panorama offert par cet observatoire est splendide et fait de la Perle le lieu idéal pour jouir de la vue sur Reykjavik. Vous passerez ensuite devant l'église Hallgrímskirkja avant de rejoindre le vieux quartier enchanteur de Reykjavik, avec ses maisons en bois multicolores et ses rues étroites. Après avoir passé le Tjornin, lac de la ville qui héberge de nombreux oiseaux, vous longerez le complexe universitaire. Puis vous rejoindrez la zone du vieux port, où vous ferez un petit arrêt photo. Vous retournerez alors au port en longeant la côte, où vous pourrez admirer la célèbre maison de Hofdi, qui accueillit la rencontre entre le président américain Ronald Reagan et le secrétaire général du PCUS Mikhaïl Gorbatchev en 1986. Nota Bene : le nombre de places étant limité, nous vous recommandons de réserver à l'avance.

Informations

Code	Durée	Niveau	Prix adulte	Prix enfant
2208	2 1/2 Heures environ	 Facile	42,00 EUR	29,40 EUR

Typologie


Panoramique




Pour familles

Reykjavik
BAIGNADE DANS LE LAGON BLEU

Vous commencerez l'excursion en longeant le lac, qui donne sur l'hôtel de ville, et vous la poursuivrez par La Perle, une coupole en verre construite au sommet des réservoirs d'eau chaude de Reykjavik. Vous traverserez les faubourgs de Reykjavik en direction de Hafnarfjörður. Puis les terrains accidentés de lave de la péninsule de Reykjanes en direction du lagon bleu, où vous ferez une halte d'environ 1 heure 30 pour vous abandonner à ses eaux ! Le lagon bleu doit son existence à une centrale géothermique voisine. Un nouvel établissement, ouvert en juillet 1999, offre un magasin hors taxe, un café et des vestiaires bien équipés. L'eau du lagon est de 37-39°C. Riche en minéraux, elle est renommée pour ses propriétés curatives. Le bleu de l'eau, la vapeur et la paroi de lave de 4 mètres de hauteur qui entoure le lagon créent une atmosphère unique. Cet établissement de cure de rajeunissement naturelle et très populaire est désormais la principale attraction de la région et est considéré comme l'un des lieux les plus visités de l'île. Vous retournerez à Reykjavik par la péninsule aride de Reykjanes, dominée par d'anciennes coulées de lave. Sur la Reykjanesbraut, vous verrez le parc de divertissement de Heidmörk et les zones résidentielles de Reykjavik.

Nota Bene : Le nombre de places étant limité, nous vous recommandons de réserver à l'avance. Cette excursion n'est pas recommandée aux passagers ayant des problèmes de marche. Les participants pourront se détendre et profiter des bienfaits des eaux chaudes du lagon bleu. Pour des raisons d'hygiène, ils devront prendre une douche sans maillot de bain (conformément à l'usage local) avant d'entrer dans le lagon. Des vestiaires et des douches séparées sont disponibles pour les hommes et les femmes.

Informations

Code	Durée	Niveau	Prix adulte	Prix enfant
2206	3 1/2 Heures environ	 Facile	87,00 EUR	60,90 EUR

Typologie


Parcours naturaliste



Balnéaire



Pour familles


Reykjavik
" LE CERCLE D'OR "

Cette excursion classique dans les environs de Reykjavik comprend les trois grands sites de Gullfoss, Geysir et Thingvellir, qui forment le Cercle d'Or et offrent une vue de quelques-unes des merveilles qui font le renom de l'Islande. Votre journée commencera par une visite du merveilleux parc national de Thingvellir – inscrit au patrimoine mondial de l'Unesco. Situé à moins de

50 km de Reykjavik, Thingvellir est l'une des principales attractions islandaises qui vous fera découvrir l'un des paysages les plus extraordinaires du pays. Le parc est entouré de montagnes encerclant une vaste plaine lavique tapissée de mousse verte et de fleurs sauvages. Les Islandais le considèrent comme un lieu sacré car c'est là que l'Althing, le plus ancien organe législatif au monde, se réunit pour la première fois en 930. Le rocher du Récitateur de la Loi et les vestiges d'abris en tourbe méritent une attention particulière. Ces abris accueillait autrefois les membres de l'Althing durant les assemblées de 15 jours qui se tenaient chaque année en plein été. Vous quitterez Thingvellir pour rejoindre les chutes de Gullfoss, dites les « chutes d'Or », les plus célèbres de ce pays qui en compte bien d'autres. À Gullfoss, la rivière Hvita se divise en deux pour tomber en cascade du haut d'une trentaine de mètres et offrir un spectacle impressionnant. Durant la halte suivante, que vous ferez sur le site de Geysir, vous pourrez voir des sources chuintantes et d'autres phénomènes géothermiques. Le déjeuner vous sera servi au milieu du décor spectaculaire du site de Geysir, puis vous reprendrez la route de Reykjavik. En chemin, vous ferez une petite visite à la centrale électrique de Hellisheidi. De retour à la capitale, vous ferez une petite halte au belvédère « la Perle » avant de rejoindre le port.

Nota bene: Le nombre de places étant limité, nous vous recommandons de réserver à l'avance.

Informations

Code	Durée	Niveau	Prix adulte	Prix enfant
2203	8 1/2 Heures environ	 Difficulté moyenne	129,00 EUR	90,30 EUR

Typologie


Panoramique



Parcours naturaliste



Best Tour




Déjeuner compris

Reykjavik
TOUR DE LA VILLE DE REYKJAVIK




Reykjavik, environ 180 000 habitants, est certainement l'une des plus petites capitales du monde. L'un des premiers aspects que les visiteurs remarquent alors qu'ils s'approchent de la ville est la pureté des lignes des constructions modernes et la luminosité de leurs couleurs, le nombre des constructions traditionnelles augmentant toujours plus vers le centre. L'excursion commencera par un tour à la principale zone récréative et sportive de la ville, Laugardalur. Vous y verrez une piscine olympique découverte, remplie d'eau thermale et ouverte toute l'année. La piscine représente un exemple des infinies ressources en eau chaude naturelle dont dispose l'Islande. Vous prendrez ensuite la direction du musée en plein air d'Árbaer, où les vieilles maisons de Reykjavik et d'autres régions islandaises ont été déplacées et reconstruites. Au cours d'une agréable promenade, vous visiterez une vieille église en tourbe du nord de l'Islande ainsi qu'une ferme en tourbe. Vous retournerez à Reykjavik après avoir traversé des zones résidentielles modernes pour admirer The Pearl, un point stratégique construit sur les réservoirs d'eau chaude, dans les faubourgs de l'Öskjuhlid. La construction est très intéressante du point de vue architectural, la coupole de The Pearl, montée sur une structure creuse en acier, étant formée de panneaux de verre réfléchissant. Une plate-forme panoramique située au sommet des réservoirs d'eau chaude offre une vue magnifique sur toute la ville. Puis vous visiterez le Musée national, qui a finalement rouvert ses portes en septembre 2004 pour le bonheur des Islandais ! Le musée a pour mission de transmettre l'héritage culturel de l'Islande de l'époque de ses premières implantations en 874 à nos jours. L'excursion se terminera par le vieux Reykjavik et la charmante ville moyenne et ses maisons multicolores, le Parlement et la cathédrale catholique.

Nota Bene : le nombre de places étant limité, nous vous recommandons de réserver à l'avance.

Informations

Code	Durée	Niveau	Prix adulte	Prix enfant
2202	3 1/2 Heures environ	 Facile	65,00 EUR	45,50 EUR

Typologie


 Panoramique	 Culturelle	 Pour familles
---	--	---

Lerwick
BROCH DE MOUSA ET MAISON DES PHOQUES

Cette excursion s'adresse à ceux qui souhaitent vivre au contact étroit de la nature sur une île intacte, uniquement habitée de phoques et d'oiseaux sauvages, et visiter les brochs de l'âge de fer les mieux préservés de Grande-Bretagne. Cette excursion exclusive vous donnera un aperçu tout particulier de l'une des îles les plus pittoresques des Shetland. Vous quitterez Lerwick tôt le matin pour prendre la route côtière en direction du sud, la mer d'un côté et les collines du sud de l'île de l'autre ; vous traverserez plusieurs petites implantations avant d'atteindre le village de Sandwick, où vous rencontrerez votre capitaine, qui vous emmènera faire un petit tour en ferry vers l'île déserte de Mousa. En route, il sera ravi de vous faire voir les marsouins ou les phoques qui font la renommée de l'île. Mousa Sound est l'un des plus importants sites de préservation des marsouins, visibles de mai à septembre. Une fois sur l'île, vous marcherez jusqu'au fameux broch de Mousa, l'un des plus majestueux et impressionnants d'Écosse. Se dressant sur 13 mètres de hauteur, cette tour est le broch le plus haut et le mieux préservé de Grande-Bretagne ; combinant les caractéristiques de fort, de maison fortifiée et de signe de richesse, il aurait très bien pu avoir de nombreux usages. Vous pourrez découvrir sa structure mystérieuse et vous demander pourquoi ce broch-là est si bien préservé et aussi haut. Pourquoi a-t-il été construit ? S'est-il toujours dressé seul ou ce site accueillait-il autrefois une implantation ? Si vous souhaitez mieux connaître Mousa et voir évoluer des phoques dans leur habitat naturel, une marche d'un peu plus de 3 km vous mènera à la " Maison des Phoques ". Ce circuit en boucle passe devant deux bassins, connus comme aires de repos des phoques. En route, un point de vue vous permettra également de voir, outre les phoques, de nombreuses espèces d'oiseaux marins, dont les sternes et stercoraires des mers arctiques ainsi que les grands stercoraires. Mousa accueille également quelque 1.200 pétrels nocturnes - un véritable paradis pour la faune et la flore. Ceux qui ne participent pas à la marche disposeront d'un bon moment pour explorer le broch et prendre des photos de et du haut de la tour, qui offre des vues magnifiques et intactes. Ensuite, vous remonterez tous à bord du ferry pour retourner à Sandwick. De là, vous rentrerez à Lerwick et au navire.

Nota Bene : le nombre de places étant limité, nous vous recommandons de réserver à l'avance. Cette excursion est déconseillée aux personnes souffrant du mal de mer et ayant des difficultés motrices. Le tour pourrait être annulé en cas de mauvais temps.

Informations

Code	Durée	Niveau	Prix adulte	Prix enfant
2165	4 Heures environ	 Facile	79,00 EUR	55,30 EUR

Typologie



Panoramique



Parcours naturaliste



Pour familles


Lerwick

PANORAMA DE L' ÎLE DE MAINLAND

Grâce à leurs 5 000 ans d'histoire, les îles Shetland présentent un décor fascinant, chargé de mythes et de légendes. Des visiteurs venant de loin ont contribué à façonner la culture de leurs habitants, dont la langue est tout à fait unique – ce n'est ni de l'écossaise ni du scandinave mais bien un mélange des deux. Tout le monde associe les Shetland aux adorables petits poneys photogéniques du même nom et cette excursion vous permettra de faire halte dans un haras pour en admirer quelques exemplaires. Elle commencera par la ville de Lerwick. Née comme port de pêche au XVII^e siècle, la ville actuelle présente aujourd'hui un centre très typique, en particulier en bord de mer, où se dressent les plus anciens édifices. En traversant la ville, vous verrez la l'hôtel de ville et d'autres monuments intéressants, puis vous vous dirigerez vers l'ouest pour rejoindre la vieille ville de Scalloway. En route, vous ferez halte au broch de Clickimin – qui constitue un bon exemple de tour de l'âge de fer – que vous pourrez également admirer de la route. À votre arrivée à Scalloway, la deuxième ville de Mainland – bien plus ancienne que Lerwick, vous aurez du temps libre pour découvrir l'ancien château et visiter le musée de Scalloway ou pour flâner dans les rues et les magasins de la ville. Le château fut construit vers 1600 par le comte Patrick Stewart. Puissant et cruel, il contraignit la population locale à construire son château et fut finalement exécuté à Édimbourg en 1615. Le musée de Scalloway présente une collection d'objets appartenant au passé récent des Shetland ainsi qu'une exposition dédiée au « Shetland Bus », un mouvement de résistance norvégienne de la Seconde Guerre mondiale. En direction du nord, vous contournerez ensuite l'adorable loch de Tingwall et son patrimoine scandinave avant de faire halte au haras de Gott Pony Stud, où vous pourrez photographier des poneys Shetland. Le propriétaire du haras vous fournira des informations sur ces adorables équidés. Puis vous traverserez la plus grande plantation d'arbres de l'archipel. Vous ferez une petite halte à la Shetland Jewellery, où la bijouterie des Shetland est encore réalisée à la main selon les traditions celtiques et scandinaves. Vous pourrez ensuite escalader la colline de Wormadale pour immortaliser des vues panoramiques sur les eaux de Whiteness Voe et de Strom Firth. De là, vous rentrerez au port de Lerwick.

Nota Bene : le nombre de places étant limité, nous vous recommandons de réserver à l'avance. Nous vous recommandons de porter des chaussures confortables.

Informations

Code	Durée	Niveau	Prix adulte	Prix enfant
2162	3 1/2 Heures environ	 Facile	50,00 EUR	35,00 EUR

Typologie



Panoramique



Parcours naturaliste



Pour familles


Lerwick

LE SPECTACLE DES SHETLAND ET JARLSHOF

Cette excursion vous permettra d'admirer le paysage pittoresque unique des îles Shetland et de visiter l'un des sites archéologiques les plus impressionnants d'Europe. Elle commencera par un petit tour de la ville de Lerwick, la capitale de l'archipel des Shetland et la ville la plus septentrionale des îles britanniques. Fondé sur l'industrie de la pêche et très lié aux Vikings, le vieux village de Lerwick n'est plus ce qu'il était même si, au centre-ville et près du port en particulier, les origines opulentes de la ville, qui commença à se développer au XVII^e siècle, sont encore visibles. Compacte, la ville est faite de constructions en pierre et de rues pavées étroites qui protègent ses habitants contre les violentes tempêtes hivernales. Son caractère est tout à fait unique au monde. Vous prendrez ensuite la route côtière en direction du sud, avec la mer d'un côté et les collines de South Mainland de l'autre, pour traverser plusieurs petits bourgs. Vous pourrez alors faire une pause et admirer l'île de Mousa, sur laquelle se dresse le broch (fortification de l'âge de fer) le mieux préservé d'Écosse. Un trajet de courte durée vous mènera ensuite à Hoswick. Vous ferez halte dans son centre des visiteurs, qui héberge un petit magasin de souvenirs et un musée sur la vie locale qui fournit également des informations sur le tissage shetland, réputé dans le monde entier. Vous pourrez admirer les tricots Laurence Odie ou faire quelques pas sur la laisse de mer. Depuis Sandwick, un trajet de courte durée vous mènera au remarquable site archéologique de Jarlshof, à Sumburgh, sur la pointe sud de Mainland. Jarlshof présente l'un des vestiges des premières habitations humaines les plus intéressants, non seulement de l'archipel des Shetland, mais de toute l'Écosse. À travers ses monuments et ses anciennes maisons, Jarlshof donne un aperçu de différents peuples et périodes.

Nota Bene : le nombre de places étant limité, nous vous recommandons de réserver à l'avance. Nous vous recommandons de porter des chaussures confortables.

Informations

Code	Durée	Niveau	Prix adulte	Prix enfant
2161	4 Heures environ	 Facile	59,00 EUR	41,30 EUR

Typologie

 Panoramique	 Parcours naturaliste	 Pour familles	 Dégustation
---	--	---	---

Amsterdam
AMSTERDAM EXPRESS

Après avoir quitté le port d'Amsterdam, deuxième port de la Hollande, après celui de Rotterdam, nous nous dirigerons en car vers le centre-ville. Le tour panoramique vous donnera une idée de la vivacité et de la fraîcheur qui règne dans la Capitale hollandaise haute en couleur. Nous verrons de l'extérieur les lieux les plus intéressants de la ville, parmi lesquels le Palais Royal, au centre de la magnifique place Dam Square, la tour "Münzturn" et le marché aux fleurs. Le temps le permettant, nous aurons aussi la possibilité d'admirer l'un des caractéristiques Moulin-à-vent, symbole hollandaise par excellence. En fin d'excursion, le car vous accompagnera à l'aéroport de Schipol.

Remarque : Seuls les passagers ayant un vol après 13h30.

Informations

Code	Durée	Niveau	Prix adulte	Prix enfant
------	-------	--------	-------------	-------------

2766

2 Heures environ



Facile

38,00 EUR

26,60 EUR

Typologie


Panoramique




Pour familles

Amsterdam **HOLLANDE TYPIQUE**

Cette excursion vous permettra de découvrir la pure tradition hollandaise en matière de fabrication des sabots et des fromages. Elle commencera par l'atelier Ratterman d'Amstelveen, où vous assisterez à la réalisation complète d'un sabot, du rondin à la chaussure en bois, saine et pratique et où vous assisterez cette fois à la fabrication traditionnelle des fromages, que vous pourrez également déguster ! L'excursion terminée, vous serez conduit à l'aéroport de Schiphol.

Nota Bene : Seuls les passagers ayant un vol après 15h00.

Informations

Code	Durée	Niveau	Prix adulte	Prix enfant
2764	4 Heures environ	 Facile	42,00 EUR	29,40 EUR

Typologie


Culturelle



Pour familles



Dégustation

Amsterdam **LES MOULINS A VENT ET VOLENDAM**

Cette excursion vous fera tout d'abord découvrir le village de Zaanse Schans et ses moulins à vent. Le nom de "Schans" vient du mot hollandais désignant le mur de protection qui fut érigé à la fin du XVIème siècle au cours de la guerre contre les Espagnols. Bien que ce mur ait désormais disparu, ce nom fut réintroduit en 1950 lorsque de nombreuses maisons et petites entreprises originaires du village depuis le XVIIème et du XVIIIème siècle furent déménagées à cet endroit. La plupart des maisons sont en bois et peintes en vert, selon le modèle de construction typique des villages situés sur les bords de la rivière Zaan. Un bref trajet à travers la campagne vous emmènera à destination de la ville catholique de Volendam, l'un des plus célèbres ports de pêche situés sur l'ancienne Zuidersea. Là, vous dégusterez un succulent déjeuner au restaurant traditionnel Spaander. Après le déjeuner vous pourrez vous balader dans le petit village ainsi que sur le port. A la fin de cette agréable excursion, vous serez accompagnés à l'aéroport de Schiphol.

Nota Bene : Seuls les passagers ayant un vol après 17h00.

Informations

Code	Durée	Niveau	Prix adulte	Prix enfant
------	-------	--------	-------------	-------------

2757

6 Heures environ



Facile

73,00 EUR

51,10 EUR

Typologie


Culturelle



Shopping



Pour familles




Déjeuner compris

Amsterdam
VISITE DE LA VILLE D'AMSTERDAM ET CROISIERE SUR LES CANAUX

Ce tour panoramique d'Amsterdam commencera par une vue de la ville par voie d'eau. En effet, vous embarquerez pour découvrir toute la beauté et le charme d'Amsterdam depuis ses nombreux canaux. Vous parcourrez le Golden Bend et verrez le Pont maigre, la Wester Church et la maison d'Anne Frank. Après ce tour en bateau, vous admirerez les hauts lieux de la ville - le Palais royal sur la place Dam, la tour de la Monnaie et le marché aux fleurs, la place du Musée et la Salle des concerts, tous visibles de votre car. Le tour terminé, vous rejoindrez l'aéroport de Schiphol.

Nota Bene : Seuls les passagers ayant un vol après 14h00

Informations

Code	Durée	Niveau	Prix adulte	Prix enfant
2751	3 Heures environ	 Facile	42,00 EUR	29,40 EUR

Typologie


Panoramique




















Culturelle



Pour familles

Légende icônes excursions

Icônes	DESCRIPTION
	Facile cette excursion comprend des promenades sur des routes relativement plates. Chaussures confortables recommandées.
	Difficulté moyenne cette excursion peut comprendre une certaine activité physique comme marcher sur des routes pavées, des chaussées déformées ou des terrains escarpés, monter des escaliers, nager contre-courant, pédaler. Cette excursion est déconseillée aux personnes ayant des difficultés à marcher. Chaussures solides et confortables recommandées.
	Difficile cette excursion implique de gros et longs efforts physiques. Les routes et chemins peuvent être escarpés ou déformés. Cette excursion n'est recommandée qu'aux vacanciers qui ont le goût de l'aventure et sont en excellente forme physique.
	Panoramique excursion se déroulant principalement en car, avec quelques brefs trajets à pied et une activité physique limitée.
	Balnéaire excursion offrant la possibilité de nager ou de se mouiller.
	Divertissement excursion surtout consacrée aux jeunes ou aux vacanciers qui sont constamment à la recherche du divertissement.
	Parcours naturaliste excursion consacrée aux vacanciers qui aiment la nature.
	Dégustation excursion comprenant un léger en-cas.
	Déjeuner non compris durant l'excursion, les vacanciers disposeront de temps libre pour organiser leur déjeuner.
	Best Tour excursion très demandée et appréciée de nos vacanciers.
	Panier repas inclus un panier repas sera préparé et mis à disposition par le navire.
	Shopping excursion expressément consacrée aux vacanciers qui aiment faire du shopping.
	Culturelle excursion consacrée aux passionnés d'histoire, de culture et de traditions locales.
	Conseillée aux handicapés Excursion indiquées pour les passagers handicapés avec des difficultés motrices qui peuvent cependant réaliser des déplacements avec autonomie. Pour un déplacement en fauteuil roulant la présence d'un accompagnateur est requise, ce service ne pourra pas être offert par le navire. La majorité de nos agences demande que le fauteuil roulant soit pliable car parfois l'espace nécessaire dans les bus n'est pas disponible pour ranger les fauteuils. Nous vous prions de contacter les responsables du bureau des excursions le plus tôt possible, juste après l'embarquement pour vous assurer de trouver la meilleure solution et pouvoir réserver les places dans le bus nécessaires avant le départ en excursion. Pour des informations supplémentaires le bureau des excursions est à votre disposition pour vous indiquer la solution la plus adaptée à vos besoins.
	Pour sportifs excursion consacrée aux vacanciers qui aiment l'aventure et l'activité physique en général.
	Pour familles excursion recommandée aux familles et à leurs enfants.
	Nouveauté nouvelle excursion disponible.
	Déjeuner à bord retour à bord pour le déjeuner/dîner, à la fin duquel l'excursion reprendra avec le guide.
	Déjeuner compris durant l'excursion, une halte est prévue pour le déjeuner/dîner.



Drink inclus

Drink inclus.

Réservation des excursions

Plusieurs possibilités s'offrent à vous pour réserver vos excursions. Vous pouvez les pré-réserver avant le départ sur le site www.costacroisieres.fr à la rubrique My Costa en remplissant auparavant le formulaire sur « Enregistrez-vous ». D'autre part, à bord du navire, commodément installé dans votre cabine, réservez via le système de Tv Interactive, le Totem Excursions (services limités à certains navires) ou encore à tout moment de la croisière en insérant votre fiche de réservation (Tour Order Form) préalablement remplie dans la boîte « drop box » prévue à cet effet située dans le hall central du navire. Le personnel du bureau des excursions est toujours à votre disposition si vous avez besoin de conseil.

Participation

Certaines excursions prévoient un nombre minimum de réservations et/ou un nombre maximum de participants. Les excursions de ce genre sont vendues dans l'ordre d'arrivée des demandes. Nous vous suggérons donc de les réserver au plus tôt.

Durée

La durée indiquée sur le descriptif des excursions peut être modifiée de notre part, sans préavis et varier en raison de circonstances imprévues (mauvais temps, retard des moyens de transports). Pour les mêmes raisons, l'ordre des différentes étapes des excursions peut lui aussi subir des modifications. Nous vous prions donc de respecter les horaires qui vous seront communiqués par les guides (haltes aux points de restauration, arrêts photo,...).

Descriptif

Le descriptif des excursions est actualisé à la date d'impression du présent document. Notre intention étant d'offrir un programme de la plus grande qualité. Il est possible que dans certains cas, le descriptif d'une excursion soit différent de l'excursion réellement effectuée.

Vacanciers ayant des difficultés motrices

Nous vous prions de vous mettre en contact avec notre personnel de bord dès votre premier jour de croisière. Il vous conseillera et se chargera de se procurer directement sur place l'équipement nécessaire à vos visites.

Programmes personnalisés

Voitures particulières, limousines ou programmes de visites exclusifs peuvent vous être fournis si vous en faites la demande le jour de votre embarquement au personnel du bureau des excursions.

Prix

Le prix des excursions inclus le transport sur place (bus, limousine, taxi, funiculaire et embarcation). Les repas et/ou les boissons sont inclus que si le descriptif de l'excursion le spécifie. Costa Croisières se réserve le droit de modifier sans préavis le prix et l'itinéraire des excursions.

Enfants et adolescents

Les enfants de 4 à 14 ans bénéficient d'une réduction de :

- 30 % sur les excursions en Méditerranée et en Europe du Nord,
- 25 % sur les excursions à Dubaï, Emirats-Arabes-Unis, Extrême-Orient et Transatlantique Brésiliennes,
- 10 % sur les excursions aux Caraïbes, Transatlantiques Antilles et Etats-Unis.

Les enfants de moins de 4 ans ne paient pas l'excursion dans la mesure où ils voyagent dans les bras d'un adulte.

Squok Club

Les enfants de 3 à 12 ans ont la possibilité de rejoindre le Squok Club pendant que leurs parents sont en excursions. Le service est gratuit mais doit être demandé à l'avance.