

Itinéraire



| Date | Port | Arrivée | Départ |
|-------|-----------------------|---------|--------|
| 20/07 | Amsterdam | - | 1700 |
| 21/07 | ...plaisirs en mer... | - | - |
| 22/07 | Hellesylt | 0800 | 1000 |
| 22/07 | Geiranger | 1200 | 1800 |
| 23/07 | ...plaisirs en mer... | - | - |
| 24/07 | Honningsvag | 1200 | 2000 |
| 25/07 | Tromso | 0800 | 1700 |
| 26/07 | Gravdal | 0800 | 1700 |
| 27/07 | Trondheim | 1100 | 1800 |
| 28/07 | Andalsnes | 0800 | 1800 |
| 29/07 | Flam | 0800 | 1800 |
| 30/07 | Bergen | 0800 | 1700 |
| 31/07 | ...plaisirs en mer... | - | - |
| 01/08 | Amsterdam | 0900 | - |

Excursions disponibles

Hellesylt

2393 RANDONNÉE DANS LES MONTAGNES DE FLO)

2391 DE HELLESYLT A GEIRANGER

Geiranger

2363 NORDDAL ET FERME DE HERDAL

2361 VUES DE GEIRANGER

Honningsvag

2403 SAFARI AU CRABE ROYAL

2402 LES COLONIES D'OISEAUX DE GJESVAER

2401 TRANSFERT AU CAP NORD

Tromso

2434 HUSKIES ET MUSÉE POLAIRE

2432 VISITE DE LA VILLE ET PROMENADE EN TÉLÉPHÉRIQUE

Gravdal

2377 TOUR PANORAMIQUE DE L'EST DES ÎLES LOFOTEN

2376 FLAKSTAD, SUND ET UTAKLEIV

2375 LOFOTR ET VESTVAGOY

2373 LES PANORAMIQUES ILES LOFOTEN

Trondheim

2445 TRONDHEIM ET SAUT À SKIS

2444 TRONDHEIM ET SON MUSÉE DE LA MUSIQUE

2441 VISITE DE TRONDHEIM

Andalsnes

2334 UNE JOURNÉE À VALLDAL ET TROLLSTIGEN

2331 TROLLSTIGHEIMEN

2330 EN TRAIN À TRAVERS LA VALLÉE DE ROMSDAL

Flam

2358 EGLISE EN BOIS, LAC TYIN ET VILLAGE DE LAERDAL

2357 STALHEIM ET UNDREDAL

2356 FLAAM, VOSS ET STALHEIM

2351 OSTERBOE

2350 NÆRØYFJORD ET STALHEIM

Bergen

2318 PANORAMA DE BERGEN ET MAISON DE GRIEG

2317 VISITE DE BERGEN

2310 TOUR DE BERGEN ET DES ENVIRONS EN BATEAU

Amsterdam

2766 AMSTERDAM EXPRESS

2764 HOLLANDE TYPIQUE

2757 LES MOULINS A VENT ET VOLENDAM


2751 VISITE DE LA VILLE D'AMSTERDAM ET CROISIÈRE SUR LES

Hellesylt
RANDONNÉE DANS LES MONTAGNES DE FLO)

Impossible de mesurer la longueur de ces sentiers qui montent et descendent, tournent dans tous les sens pour éviter les obstacles naturels constitués par les rochers et les rivières. Celui qui mène de Vollset à Flo, et que vous emprunterez pour cette randonnée, était autrefois l'une des principales voies de communication entre Sunnmøre - et le Nordfjord - et les régions orientales, et ce depuis le Moyen Âge, ainsi que d'échange de marchandises entre l'arrière-pays et le littoral. Les marchandises devaient être transportées à pied ou à cheval car le terrain était tellement accidenté qu'aucun autre moyen de transport n'était possible. Un car vous conduira, le long de la rivière Bygdeelva, de Hellesylt à la ferme de Vollseter, située à environ 250 mètres d'altitude. Puis vous continuerez à pied. Sur votre chemin, vous rencontrerez trois "seters" (cabanes de berger) et plusieurs lacs de montagne avant d'atteindre le plus haut point de l'itinéraire, à 550 mètres d'altitude. Vous aurez une vue pittoresque du lac sous-jacent de Strynsvatnet, entouré d'imposantes montagnes (Skåla et Lofjellet, notamment), et de plusieurs petits glaciers. Plus bas, la charmante localité de Flo vous attend avec ses nombreux vergers. Vous reprendrez alors votre car pour longer le lac de Stryn, qui s'étire sur un peu plus de 14 kilomètres de long, renommé pour le beau turquoise de ses eaux. Vous prendrez ensuite la nouvelle route de montagne de Stryn ; passant sous plusieurs tunnels, elle est également praticable en hiver. Arrivés de l'autre côté de la montagne, vous prendrez pour l'ouest et longerez le lac de Djupvatn jusqu'au bout pour faire un détour par la route à péage qui mène au belvédère de Dalsnibba. Puis vous descendrez vers Geiranger et ferez un bref arrêt photo aux gorges de Flydal.

Nota Bene : le nombre de places étant limité, nous vous recommandons de réserver à l'avance. Nous vous prions de porter des bottes ou des chaussures robustes et vous recommandons d'emporter un anorak ou une veste chaude car l'air de la montagne peut être frais, même par beau temps. Le temps de marche réel est de moins de 3 heures. Cette excursion est déconseillée aux personnes ayant des difficultés motrices. Pour des motifs de sécurité, si la route pour le Mont Dalsnibba est fermée ou couverte de neige, nous vous suggérerons un point de vue alternatif en fonction de la situation météorologique.

Informations

| Code | Durée | Niveau | Prix adulte | Prix enfant |
|------|----------------------|---|-------------|-------------|
| 2393 | 7 1/2 Heures environ |  Difficile | 116,00 EUR | 81,20 EUR |

Typologie

| | | | |
|---|--|---|--|
|  Panoramique |  Parcours naturaliste |  Pour sportifs |  Déjeuner compris |
|---|--|---|--|


Hellesylt
DE HELLESYLT A GEIRANGER

L'excursion part du petit mais non moins important village de Hellesylt. Vous pourrez admirer les cascades du même nom qui se jettent dans le fjord. Vous traverserez ensuite les régions de Moere og Romsdal et Sogn og Fjordane pour rejoindre, après 3/4 d'heure de trajet, le lac le plus profond d'Europe: l'Hornindal (514 mètres de profondeur). Ensuite, direction Stryn, célèbre village touristique, que vous rejoindrez en longeant le fjord de Nordfjord où nous effectuerons un arrêt avec du temps libre à votre disposition. L'excursion se poursuit le long du fleuve Stryn, célèbre pour la pêche au saumon, puis vous dépasserez le lac du même nom, pour gagner Hjelle. La route de Strynfjell est une route avec de nombreux virages qui traverse le pont Jolbrua et longe la rivière Stryn, la principale issue du glacier du même nom. Elle est protégée par la loi de 1993 qui prévoit la protection des

ressources naturelles. L'excursion se poursuit vers Djupvasshytta jusqu'au point de vue de Dalsnibba. A 1 500 mètres au-dessus de la mer, vous aurez une vue panoramique inoubliable sur les glaciers, les montagnes enneigées, les lacs, et, dans le lointain, ancré au fond du fjord de Geiranger, sur notre bateau. Retour vers Djupvasshytta avec une dernière halte à Flydalsjuvet avant de regagner le bateau à Geiranger.

Note: L'excursion prévoit des longs trajets en autocar. Le nombre de places étant limité, nous vous recommandons de réserver à l'avance. Guides en français disponibles en nombre limité. Pour des motifs de sécurité, si la route pour le Mont Dalsnibba est fermée ou couverte de neige, nous vous suggérerons un point de vue alternatif en fonction de la situation météorologique.

Informations

| Code | Durée | Niveau | Prix adulte | Prix enfant |
|------|----------------------|--|-------------|-------------|
| 2391 | 7 1/2 Heures environ |  Facile | 117,00 EUR | 81,90 EUR |

Typologie


Panoramique



Parcours naturaliste



 Conseillée aux
handicapés


Déjeuner compris

Geiranger
NORDDAL ET FERME DE HERDAL

À Geiranger, vous monterez à bord d'un car qui longera le fjord du même nom en empruntant la " route des Aigles ", seul lien avec le " reste du monde " durant les mois d'hiver. Le belvédère - dit du " Nid d'aigle ", qui offre une vue à couper le souffle sur le fjord et les montagnes environnantes, est un arrêt obligé pour prendre quelques photos souvenir. Au loin, vous discernerez les cascades qui portent le nom évocateur des " Sept Soeurs ", ainsi que plusieurs fermes perchées sur des parois rocheuses dénudées. Vous continuerez de gravir la route jusqu'à atteindre son sommet, du haut duquel vous pourrez admirer le lac d'Eid, entouré de fermes qui, pour les standards norvégiens, représentent de grandes communautés opulentes. À Eidsdal, vous rejoindrez le fjord de Norddal et longerez la côte jusqu'au village du même nom. Puis, après avoir laissé le fjord derrière vous, vous entrerez dans les terres et suivrez la vallée en direction de la ferme de Herdal, où l'on fabrique du fromage. Vous visiterez la ferme laitière, constituée de quelque 30 corps de bâtiment : des maisonnettes en bois aux toits de chaume construites en lieu sûr, loin des risques de glissement de terrain, phénomène fréquent sous la cime de l'imposant mont Heregga. Après une brève description de la production du fromage local, vous pourrez bien sûr le déguster. De retour dans la vallée, vous pourrez de nouveau admirer la vue depuis Eidsdal et la " route des Aigles " qui vous ramènera à Geiranger. Une halte pour prendre un café est prévue à l'aller ou au retour.

Informations

| Code | Durée | Niveau | Prix adulte | Prix enfant |
|------|------------------|--|-------------|-------------|
| 2363 | 4 Heures environ |  Facile | 78,00 EUR | 54,60 EUR |

Typologie


Panoramique



Parcours naturaliste




Dégustation

Geiranger
VUES DE GEIRANGER

Départ du charmant village de Geiranger pour rejoindre le sommet de la montagne via la route de Geiranger, dont la dénivellation est impressionnante. Arrêt pour une vue panoramique du village de Geiranger en contrebas, du célèbre fjord et des montagnes environnantes. L'excursion se poursuit vers le lac Djupvatn en suivant une route fascinante qui vous conduira au sommet du Mont Dalsnibba (1500 mètres), d'où vous pourrez admirer un paysage splendide de montagnes, glaciers, cascades et lacs (suivant les conditions météorologiques). Le programme inclut un arrêt café au restaurant Djupvasshytta.

Nota Bene: Guides en français disponibles en nombre limité. Le nombre de places étant limité, nous vous recommandons de réserver à l'avance. Pour des motifs de sécurité, si la route pour le Mont Dalsnibba est fermée ou couverte de neige, nous vous suggérerons un point de vue alternatif en fonction de la situation météorologique.

Informations

| Code | Durée | Niveau | Prix adulte | Prix enfant |
|------|------------------|--|-------------|-------------|
| 2361 | 3 Heures environ |  Facile | 58,00 EUR | 40,60 EUR |

Typologie

| | | | |
|---|--|---|---|
|  Panoramique |  Parcours naturaliste |  Pour familles |  Dégustation |
|---|--|---|---|

Honningsvag
SAFARI AU CRABE ROYAL

Le gigantesque crabe royal (*Paralithodes camtschaticus*) fut introduit en mer de Barents par des chercheurs russes durant les années 60. Il se développa dans ces eaux et se propagea plutôt rapidement vers l'ouest. Aujourd'hui, on le trouve le long de la côte septentrionale de la Norvège. Avec une communauté de plusieurs millions, ces crabes consomment énormément et pourraient donc avoir un impact sur l'écosystème local. Etant donné leur nombre, la pêche contrôlée est désormais autorisée. On dit que leur chair est délicieuse et n'a rien à envier à celle du homard, d'où son prix élevé sur le marché. Le crabe royal peut vivre jusqu'à 30 ans, l'envergure entre ses pinces atteint 2 mètres et il ne pèse pas moins de 10 kilos. Le crabe pêché en nasse est toutefois plus petit et pèse de 3 à 7 kilos. À votre arrivée à Sarnes, vous descendrez tous à la plage pour prendre les crabes que vous dégusterez plus tard. Ils seront conservés dans des casiers ou des nasses, puis nettoyés et cuisinés. Vous pourrez alors les déguster avec du pain et du beurre sous une tente dite lavvo. Un café, préparé sur le feu de camp, conclura ce merveilleux festin. Il sera alors temps de rejoindre votre car pour retourner au port.

Note : Guides français non disponibles; l'excursion se déroulera en anglais. Le nombre de places étant limité, nous vous recommandons de réserver à l'avance. Les participants ne doivent pas être allergiques aux crustacés.

Informations

| Code | Durée | Niveau | Prix adulte | Prix enfant |
|------|-------|--------|-------------|-------------|
|------|-------|--------|-------------|-------------|

2403

3 Heures environ



Difficulté moyenne

77,00 EUR

53,90 EUR

Typologie


Panoramique



Parcours naturaliste



Pour familles



Dégustation

Honningsvag
LES COLONIES D'OISEAUX DE GJESVAER

Gjesvær est l'un des trois petits villages de pêcheurs de l'île Magerøy, où se trouve Honningsvåg, la " capitale ". La ville, qui recense quelque 4 000 habitants, reçoit souvent la visite de paquebots et de navires marchands russes. L'excursion en bus commencera à Honningsvåg. Vous verrez alors défiler des usines de pêche, des hôtels et même l'aéroport, avant de longer le Skipsfjord - bordé de cabanes de week-end - et de rejoindre un plateau dénudé. Aucun arbre ne pousse sur l'île, mais les espèces végétales y sont étonnamment nombreuses et variées. En été, quelque quatre à six mille rennes viennent y brouter et, avec un peu de chance, vous en apercevrez peut-être quelques-uns ! Ces animaux sont domestiqués et appartiennent au peuple Sami, une communauté minoritaire vivant principalement dans le comté du Finnmark. Dix pour cent d'entre eux pratiquent encore le nomadisme pastoral, suivant leurs troupeaux jusqu'à la côte au printemps et retournant dans les terres en automne. Vous prendrez ensuite la direction de Gjesvær, un village situé à 37 km à l'ouest de Honningsvåg. Il possède un port protégé et quelques centaines d'îles et d'îlots au large de ses côtes, dont l'île Stappan. Un bateau vous conduira vers cet archipel où la nature et les oiseaux sont protégés : vous ne pourrez les approcher qu'à une certaine distance. Dans cet archipel, qui se trouve à 15 km à l'ouest des falaises du cap Nord, nidifie une grande variété d'espèces d'oiseaux marins comme la mouette tridactyle, le macareux moine, le petit pingouin, le guillemot marmette, le grand cormoran, le cormoran huppé et le fou de Bassan. La mourine y est également souvent visible. Après 2 heures environ, vous retournerez au village de Gjesvaer pour reprendre le car et rejoindre le débarcadère de Honningsvåg. Nota Bene : le nombre de places étant limité, nous vous recommandons de réserver à l'avance. Cette excursion est déconseillée aux personnes souffrant du mal de mer et ayant des difficultés motrices.

Informations

| Code | Durée | Niveau | Prix adulte | Prix enfant |
|------|------------------|--|-------------|-------------|
| 2402 | 4 Heures environ |  Difficulté moyenne | 110,00 EUR | 77,00 EUR |

Typologie


Panoramique



Parcours naturaliste




Pour familles

Honningsvag
TRANSFERT AU CAP NORD

Originellement nommé Kryskanes, le cap Nord est un promontoire désertique battu par les vents qui se dresse au bout du monde. Ce n'est pourtant pas le point le plus au nord de l'Europe, dont la pointe extrême est Knivskjellodden, située à l'ouest du cap. Dans le centre d'accueil des visiteurs, vous pourrez admirer des vues spectaculaires et profiter de nombreux espaces de détente et de

méditation, déguster un en-cas au bar, faire des achats, visiter la chapelle la plus au nord de la planète ou regarder le film Nordkapp sur le premier écran panoramique du monde (180°). Véritable must de la visite, ce film présente de magnifiques images du cap Nord et de ses environs accompagnées de superbes musiques, et montre comment ses habitants y vivent depuis des générations. Situé à 71° de latitude et 307 mètres d'altitude, le promontoire est toujours venteux. Il convient donc de porter une veste. Mais la vue du soleil de minuit vaut bien la peine d'un petit coup de vent – par temps clair, il est visible de la mi-mai à la fin juillet. Nota Bene: L'excursion comprend le transfert au Cap Nord en car mais pas l'assistance d'un guide interprète.

Informations

| Code | Durée | Niveau | Prix adulte | Prix enfant |
|------|----------------------|--|-------------|-------------|
| 2401 | 3 1/2 Heures environ |  Facile | 67,00 EUR | 46,90 EUR |

Typologie


| | | | |
|---|--|---|---|
|  Panoramique |  Parcours naturaliste |  Pour familles |  Conseillée aux handicapés |
|---|--|---|---|

Tromsø
HUSKIES ET MUSÉE POLAIRE




Vous passerez le pont de Sandnessund pour arriver à l'île de Kvaløya (l'île des Baleines). Cette île montagneuse compte quelques cimes très caractéristiques de plus de 1 000 m de hauteur. Puis vous poursuivrez vers le Wilderness Centre, où Tove Soerensen et Tore Albrigtsen vivent avec leurs 3 enfants et leurs 130 huskies de l'Alaska. Vous ferez le tour du camp pour rencontrer les chiens et leurs chiots – qui adorent les visiteurs ! Tove participe régulièrement à une course de 1 000 km au Finmark avec ses chiens ! Son mari a traversé le Groenland en ski et ils ont participé à la plus longue course de traîneaux à chiens du monde, plus de 1 842 km, dite Iditarod ou la Route du sérum. Le couple illustrera le récit de leurs diverses expéditions par des diapositives. De retour à Tromsø, vous visiterez le Musée polaire. Situé dans l'ex-douane, il est étroitement lié à l'Association arctique, dont l'objectif est de préserver les archives de l'époque où Tromsø avait une tradition affirmée en matière de chasse et de grandes expéditions. Le musée expose également une bonne partie de l'équipement – skis, tentes, etc. – utilisé par l'explorateur Roald Amundsen pour son expédition au pôle Sud.

Nota bene : Selon l'heure de départ, l'itinéraire pourrait être inversé. Le nombre de places étant limité, nous vous recommandons de réserver à l'avance. L'excursion pourrait être annulée en cas de conditions météorologiques défavorables.

Informations

| Code | Durée | Niveau | Prix adulte | Prix enfant |
|------|----------------------|--|-------------|-------------|
| 2434 | 3 1/2 Heures environ |  Facile | 62,00 EUR | 43,40 EUR |

Typologie

| | | |
|---|--|---|
|  Panoramique |  Culturelle |  Pour familles |
|---|--|---|


Tromso
VISITE DE LA VILLE ET PROMENADE EN TÉLÉPHÉRIQUE

Tromso, connue comme étant le point de départ pour les expéditions polaires, surgit sur l'île de Troms, entre le continent et l'île de Kvaloy. La petite ville renommée pour ses études sur les aurores boréales durant l'hiver est entourée de forêts, arbres fruitiers et fleurs qui à cette période rendent encore plus charmant le paysage. Durant notre excursion, nous visiterons le Musée de l'Université, donc, une fois traversé le pont de Tromso, nous admirerons de l'extérieur la Cathédrale Arctique. Nous continuerons par le téléphérique considéré comme étant un magnifique observatoire sur la ville, ses fjords et sur les montagnes environnantes.

Note: En cas de perturbation atmosphérique nous vous suggérons d'endosser une tenue adéquate. L'ordre des visites peut être inversé. Le tour en téléphérique sera effectué si les conditions météorologiques le permettent. L'ordre des visites peut être inversé.

Si pour n'importe quels motifs logistiques il n'est pas possible de parcourir la Stalheimskeiva, une route alternative vous permettra de profiter du même panorama.

Informations

| Code | Durée | Niveau | Prix adulte | Prix enfant |
|------|----------------------|--|-------------|-------------|
| 2432 | 3 1/2 Heures environ |  Facile | 53,00 EUR | 37,10 EUR |

Typologie


Panoramique




Culturelle

Gravdal
TOUR PANORAMIQUE DE L'EST DES ÎLES LOFOTEN

Au départ de Leknes (Gravdal), vous prendrez la route principale en direction de l'est, jusqu'à Henningsvaer, l'un des villages de pêcheurs les plus pittoresques de l'archipel, avec les cimes des montagnes en toile de fond. Jusqu'en 1962, à l'époque des grandes pêcheries des Lofoten, plus de 6.000 pêcheurs y vivaient de janvier à avril. Les artistes ont eux aussi été attirés par ces îles pour la lumière et la beauté de la nature. Vous visiterez la galerie des Lofoten, qui accueille une exposition multimédia sur les pêcheries, la nature et les habitants de l'archipel à travers les saisons. Elle abrite également une collection de photos d'aigles de mer et quelques photos de l'archipel prises par le célèbre photographe Wilse il y a environ 70-90 ans. Vous prendrez ensuite la route de Svolvær, au pied du Vaagekallen – un haut sommet des Lofoten. Svolvær est la "ville" la plus importante de l'archipel. Vous visiterez la galerie de la Glace, non sans vous être préalablement emmitouflés. Vous y admirerez des sculptures de glace réalisées par des artistes du monde entier, éclairées et présentées en musique et autres sons. Après un moment de liberté à Svolvær, vous reprendrez la même route pour retrouver l'île de Vestvaagoey. Vous prendrez ensuite une route secondaire pour vous enfoncer dans les terres. La chaîne de montagnes de l'archipel forme une digue naturelle et les ports de la partie orientale de l'archipel sont bien protégés des assauts de la mer de Norvège, donc très importants pour la population de cette région. Durant la dernière partie de l'excursion, vous ferez un arrêt photo au belvédère de Hagskaret, qui donne sur la mer de Norvège ainsi que sur le Vestfjord et le continent. Peu après, vous retournerez à l'embarcadère par le Buknesfjord.

Nota Bene : le nombre de places étant limité, nous vous recommandons de réserver à l'avance.

Informations

| Code | Durée | Niveau | Prix adulte | Prix enfant |
|------|------------------|--|-------------|-------------|
| 2377 | 7 Heures environ |  Facile | 129,00 EUR | 90,30 EUR |

Typologie


| | | | |
|---|--|---|--|
|  Panoramique |  Parcours naturaliste |  Conseillée aux handicapés |  Déjeuner compris |
|---|--|---|--|

Gravdal
FLAKSTAD, SUND ET UTAKLEIV



Vues de la mer, les îles Lofoten se présentent comme une chaîne de montagnes à pic d'environ 190 km, et il est difficile d'imaginer que derrière cette paroi de granit se cachent des villages, des vallées à la végétation luxuriante ainsi que des ports de pêche. Cette excursion commencera à Gravadal (Leknes) et se poursuivra par la baie de Klakstad et sa charmante petite église peinte en rouge du XVIII^e siècle. Après avoir visité l'église, vous prendrez la direction de Sund pour visiter son musée des Pêcheries. Vous y découvrirez les ouvrages et collections de l'artisan local - le forgeron. C'est avec beaucoup d'esprit et de coeur qu'il a rassemblé divers objets : bateaux en tout genre, ustensiles provenant de maisons de pêcheurs et moteurs de bateaux (encore en état de marche) datant du début du siècle. Vous verrez le forgeron à l'ouvrage, peut-être en train de créer un cormoran, l'oiseau qui rendit Hans Gjertsen, son prédécesseur, célèbre en Norvège. Cet oiseau est le symbole des pêcheurs dans cette région et il a donc une grande signification. Vous poursuivrez vers Utakleiv, une petite localité donnant sur la pleine mer, où vous ferez un arrêt photo avant de retourner au quai.

Nota Bene : le nombre de places étant limité, nous vous recommandons de réserver à l'avance.

Informations

| Code | Durée | Niveau | Prix adulte | Prix enfant |
|------|------------------|--|-------------|-------------|
| 2376 | 4 Heures environ |  Facile | 74,00 EUR | 51,80 EUR |

Typologie

| | |
|--|---|
|  Culturelle |  Pour familles |
|--|---|


Gravdal
LOFOTR ET VESTVAGOY

Vous traverserez Leknes, le centre administratif de l'île de Vestvågøy. C'est un hasard si l'agriculture est aussi importante que la pêche sur cette île. Alors que vous passerez par le petit aéroport de Leknes, vous ne quitterez pas des yeux les montagnes dites "Himmeltindan", les plus hautes de l'île (environ 914 m d'altitude). Vous arriverez bien vite à Borg, le site de l'ancienne ferme viking qui fut découverte par un agriculteur au début des années 80 alors qu'il labourait son champ. Le site a été reconstruit sous le nom

de Lofotr. Le corps de ferme mesure 83 mètres de long et il est entouré de divers espaces d'exposition et d'autres bâtiments reconstruits. Vous aurez une impression très réaliste des conditions de vie de cette époque révolue ; par exemple, l'intérieur pourrait être quelque peu enfumé par les flambées. À l'extérieur, vous verrez des exemplaires du bétail de l'époque - sangliers, chevaux des fjords, moutons, etc. Vous irez ensuite au belvédère de Hagskaret, qui offre de très belles vues sur la mer de Norvège et le grand Vestfjord, situé entre le continent et les îles. Vous poursuivrez vers Stamsund - un village de pêcheurs fondé par Julius M. Johansen au début du XXe siècle. Des quais et un équipement de pêche modernes, une raffinerie d'huile de foie de morue, des magasins, des maisons de pêcheurs ainsi qu'une église, tout cela fut construit et mis à disposition par l'homme qui, par ses propres moyens, devint le plus grand fournisseur de Norvège de poisson séché et de guano. Vous aurez le temps de flâner dans le village avant de rentrer en passant par le belvédère d'Einangen, où vous pourrez prendre une superbe photo de votre navire mouillant dans le fjord de Buknes.

Nota Bene : le nombre de places étant limité, nous vous recommandons de réserver à l'avance.

Informations

| Code | Durée | Niveau | Prix adulte | Prix enfant |
|------|----------------------|---|-------------|-------------|
| 2375 | 3 1/2 Heures environ |  Facile | 74,00 EUR | 51,80 EUR |

Typologie


Panoramique



Culturelle




Pour familles

Gravdal
LES PANORAMIQUES ILES LOFOTEN

Vu de la mer, le panorama des fascinantes îles Lofoten est à couper le souffle: les 190 km de montagnes qui tombent à pic dans la mer ainsi que la luxuriante végétation des vallées et des villages de pêcheurs vous surprendront toujours plus à l'approche de ce mur de granit. Après avoir traversé des plages blanches et des villages charmants, l'excursion arrivera à Aa, petit village de pêcheurs situé tout au bout de la principale route des îles Lofoten. Autrefois, ce village pittoresque appartenait à un seul homme, qui en contrôlait toutes les activités. Vous visiterez quelques-unes des baraques de pêcheurs, caractéristiques et très bien conservées. Vous visiterez ensuite le Musée du Stockfisch, où on vous expliquera en détail comment les poissons sont séchés et préparés pour l'exportation. Après avoir été introduits à cette industrie, essentielle pour l'économie locale, vous pourrez déguster un délicieux repas typique en admirant la baie. Sur le chemin du retour pour Gravdal, vous vous arrêterez enfin à Nusfjord, l'un des villages de pêcheurs les plus beaux et les mieux conservés des îles Lofoten, où vous pourrez faire une agréable promenade.

Nota Bene: Guides en français disponibles en nombre limité. Le nombre de places étant limité; nous vous recommandons de réserver à l'avance.

Informations

| Code | Durée | Niveau | Prix adulte | Prix enfant |
|------|------------------|--|-------------|-------------|
| 2373 | 7 Heures environ |  Facile | 129,00 EUR | 90,30 EUR |

Typologie


Parcours naturaliste



Culturelle



Pour familles




Déjeuner compris

Trondheim
TRONDHEIM ET SAUT À SKIS

Trondheim, actuellement la troisième ville de Norvège, se dresse là où la rivière Nid se jette en plein dans le Trondheimsfjord. Bien avant d'arriver à Trondheim, vous verrez se profiler la cathédrale Nidaros, qui fait la fierté de la ville et de toute la Norvège car c'est la plus grande église de Scandinavie et le monument gothique le mieux conservé d'Europe du Nord. Nidaros est le nom originel de la ville, qui fut fondée par le roi viking Olav Tryggvason en 997 apr. J.-C. Aujourd'hui, sa statue se dresse sur une colonne de la place centrale, d'où part une grande avenue – la Munkegata ou rue des Moines, qui mène jusqu'à la cathédrale. L'excursion se poursuivra par une brève halte à un belvédère. Puis vous prendrez la direction du site de saut à skis de Granåsen, ouvert en 1991. N'ayant pas changé depuis, il accueille deux tremplins, l'un limité à 120 mètres, l'autre, plus petit, limité à 90 mètres. Les tremplins sont équipés de pistes de porcelaine et de gazon synthétique ; ils peuvent donc être utilisés toute l'année et pas seulement lorsque la neige recouvre le sol. Après avoir assisté à l'entraînement de quelques sauteurs, vous visiterez le musée folklorique en plein air Sverresborg du comté de Trøndelag. Ce musée témoigne, entre autres, de la culture urbaine et rurale de ce comté. Les édifices arrivèrent sur le site de toute la région, puis furent réassemblés afin de donner une idée authentique de la vie et de l'architecture locales. Vous en visiterez quelques-uns et ne manquez pas de déguster quelques biscuits et bonbons d'antan.

Nota Bene: Nous vous conseillons de vous munir de tenues appropriées en cas de mauvais temps. Nous vous conseillons de porter des chaussures adéquates.

Informations

| Code | Durée | Niveau | Prix adulte | Prix enfant |
|------|----------------------|--|-------------|-------------|
| 2445 | 3 1/2 Heures environ |  Difficulté moyenne | 54,00 EUR | 37,80 EUR |

Typologie


Panoramique



Pour familles


Trondheim
TRONDHEIM ET SON MUSÉE DE LA MUSIQUE

Vous quitterez pour vous rendre à l'ancien manoir, qui abrite le musée Ringve. Situé sur une colline qui surplombe le fjord, il est entouré d'un beau parc. Vous entrerez dans le seul musée norvégien spécialisé en instruments musicaux. Il abrite actuellement plus de 2 000 instruments provenant du monde entier. Au début du siècle, la propriété fut achetée par un membre de la célèbre famille Bachke, M. Christian Anker Bachke, lui-même pianiste de talent. Il épousa une grande dame russe, Victoria, elle aussi très intéressée par la musique, et ensemble, ils commencèrent à collectionner des instruments et des objets ayant appartenu à de grands compositeurs. C'est ainsi que naquit ce musée. Par ailleurs, les guides sont tous étudiants en musique et joueront des divers instruments exposés, faisant de cette visite du musée Ringve une expérience unique. Après la visite guidée, vous poursuivrez vers

l'ancienne étable transformée en salle de concert, dont l'acoustique est excellente, où vous dégusterez un vin pétillant tout en écoutant un récital de musique norvégienne. Vous retournerez au port par le centre-ville, dont les grandes rues et les belles maisons en bois furent construites après un terrible incendie en 1681. L'une d'elles est Stifts- gården, la résidence du roi et de sa famille. Les anciens entrepôts aux couleurs vives qui se dressent sur les berges ainsi que le vieux pont tortueux donnent une touche de charme et de style à la ville.

Nota bene : Le nombre de places étant limité, nous vous recommandons de réserver à l'avance. L'utilisation de camera et vidéo cameras est interdite à l'intérieur du Musée de la Musique.

Informations

| Code | Durée | Niveau | Prix adulte | Prix enfant |
|------|------------------|--|-------------|-------------|
| 2444 | 3 Heures environ |  Difficulté moyenne | 64,00 EUR | 44,80 EUR |

Typologie


Culturelle




Pour familles

Trondheim
VISITE DE TRONDHEIM

En traversant le centre de la ville, toujours noir de monde, la place du marché ornée de la statue du roi Viking fondateur de la ville, on arrive à la cathédrale gothique, datant du XIIe siècle; l'une des plus grandes et des plus belles de Scandinavie. Après la visite de la cathédrale, l'excursion vous conduit aux centres d'intérêt de la ville pour se terminer par la visite du musée des arts populaires. Retour au bateau par le pont Elgseter.

Nota Bene: Guides en français disponibles en nombre limité. Nous vous conseillons de vous munir de tenues appropriées en cas de mauvais temps. Nous vous conseillons de porter des chaussures adéquates.

Informations

| Code | Durée | Niveau | Prix adulte | Prix enfant |
|------|------------------|--|-------------|-------------|
| 2441 | 3 Heures environ |  Difficulté moyenne | 54,00 EUR | 37,80 EUR |

Typologie


Panoramique



Culturelle


 Conseillée aux
handicapés


Andalsnes
UNE JOURNÉE À VALLDAL ET TROLLSTIGEN

Vous quitterez l'embarcadère d'Åndalsnes pour longer le Romsdalsfjord, qui devient l'Innfjord et au bout duquel se trouve le village du même nom, connu pour ses traditionnelles gravures sur bois et peintures à la rose. La route suit le littoral à travers le village de

Måndalen. La route se poursuit le long du Tresfjord avant de s'enfoncer dans les terres pour gravir le Skogedalen jusqu'à Ørskogfjellet. Vous poursuivrez par Sjøholt, le long du Storfjord, traverserez des petits villages comme Stordal, connu pour son industrie de l'ameublement, qui exporte ses produits dans le monde entier ou presque. Sur la route de Stordal, à travers la vallée, vous admirerez une adorable église octogonale de 1789 avant de passer un col et de redescendre vers le Norddalsfjord et le village de Valldal, connu pour sa production de fraises. Le long de cette vallée fertile, vous ferez un arrêt photo aux spectaculaires gorges de Gudbrand avant de dépasser la cime des arbres pour entrer dans les montagnes. La route de Trollstig, l'une des principales attractions de la région d'Åndalsnes, part de Trollstigheimen et descend en zigzags dans la vallée sous-jacente. Avant de retourner à l'embarcadère, vous ferez un petit détour pour rejoindre le " mur des Trolls ", la plus haute paroi montagneuse verticale d'Europe (plus de 915 mètres), une tentation pour les varappeurs du monde entier.

Nota Bene : le nombre de places étant limité, nous vous recommandons de réserver à l'avance. Nous vous conseillons de vous munir de tenues appropriées en cas de mauvais temps.

Informations

| Code | Durée | Niveau | Prix adulte | Prix enfant |
|------|------------------|---|-------------|-------------|
| 2334 | 7 Heures environ |  Facile | 109,00 EUR | 76,30 EUR |

Typologie


Panoramique



Parcours naturaliste



Conseillée aux handicapés




Déjeuner compris

Andalsnes
TROLLSTIGHEIMEN

L'excursion vous emmènera tout d'abord à la découverte de la belle région de Romsdal. Vous passerez sur le pont Sogge avant de traverser l'Isterdal. La route grimpe ensuite vers la cascade de Stigfoss via la route de Trollstigen. L'excursion se terminera par un splendide point de vue panoramique sur l'Isterdalen face aux typiques formations rocheuses de l'Evêque, le Roi et la Reine d'un côté et les cimes des sorcières de l'autre.

Nota Bene: Guides en français disponibles en nombre limité. Le nombre de places étant limité, nous vous recommandons de réserver à l'avance.

Informations

| Code | Durée | Niveau | Prix adulte | Prix enfant |
|------|----------------------|--|-------------|-------------|
| 2331 | 3 1/2 Heures environ |  Facile | 64,00 EUR | 44,80 EUR |

Typologie


Panoramique



Parcours naturaliste



Conseillée aux handicapés




Dégustation

Andalsnes

EN TRAIN À TRAVERS LA VALLÉE DE ROMSDAL

Åndalsnes est un village jouissant d'une position privilégiée sur le Romsdalsfjord et le terminus de la ligne de chemin de fer de la Rauma, qui relie la zone de Romsdal à l'est de la Norvège et à la capitale, Oslo. Le décor est spectaculaire : de hautes montagnes aux sommets dentelés entourent le village. Une partie de l'excursion se déroulera en train. Vous longerez la Rauma, une rivière bien connue pour ses saumons et la favorite des pêcheurs à la ligne anglais pendant plus de cent ans. Vous admirerez le mont Romsdalshorn (1.150 mètres) et le Trolltindane (environ 1.800 mètres) ainsi que le fameux " mur des Trolls ". Vous continuerez de longer la Rauma qui, par endroits, descend en cascade jusqu'au lac Lesjaskog. Vous traverserez le pont de Kylling, qui offre une vue spectaculaire sur le canyon et les eaux écumantes de la rivière. Ce pont est un impressionnant ouvrage d'ingénierie, construit uniquement en pierres naturelles parfaitement encastrées. Quelque 55 mètres séparent le pont du fond du canyon. Arrivés à la gare de Bjorli (574 m d'altitude), vous quitterez votre train pour prendre un car et descendre l'une des plus belles vallées de Norvège avec les impressionnantes parois verticales qui la bordent. Vous ferez halte au " mur des Trolls ". Il s'agit de la plus haute paroi verticale en surplomb (1.000 mètres). Après cette dernière halte, vous retournerez à l'embarcadère d'Åndalsnes. Nota Bene : l'ordre des étapes de l'excursion pourrait varier en fonction de l'heure de départ. Le nombre de places étant limité, nous vous recommandons de réserver à l'avance.

Informations

| Code | Durée | Niveau | Prix adulte | Prix enfant |
|------|----------------------|--|-------------|-------------|
| 2330 | 2 1/2 Heures environ |  Facile | 74,00 EUR | 51,80 EUR |

Typologie



Panoramique



Parcours naturaliste



Pour familles


Flam

EGLISE EN BOIS, LAC TYIN ET VILLAGE DE LAERDAL




Vous quitterez Flaam, un joli petit village situé au nord d'Aurlandsfjord, un bras du majestueux Sognefjord. Vous longerez le fjord puis traverserez Aurland avant de prendre le plus long tunnel routier du monde et de déboucher sur la vallée plate et fertile de Laerdal et le fleuve du même nom. Une halte photo aux chutes de Sjurhaug pour voir la promenade des pêcheurs qui entoure le bassin situé au pied des chutes, où les saumons tentent parfois de vaincre les rapides. Vous visiterez ensuite la vieille église de Borgund, considérée comme l'une des églises médiévales en bois la mieux conservée et plus typique de Norvège, construite aux alentours de 1150 av. J.-C. Sur les toits, vous noterez les croix et les têtes de dragon celtes qui protégeaient l'église contre les mauvais esprits. Vous traverserez alors Tyinkryset avant d'arriver au lac Tyin, situé à 1 082 mètres, où vous ferez une halte photo avec vue sur le lac et les montagnes alentour. Puis vous passerez le plus haut point -1 117 mètres au-dessus du niveau de la mer - avant de spiraler vers la vallée de Moa, où vous ferez une brève halte photo. Vous traverserez ensuite les villages d'Ovre Aardal et d'Aardalstangen, dont les usines produisent environ 200 000 tonnes d'aluminium par an, avant de vous arrêter à Lærdalsoyri - et ses quelque 160 vieilles constructions qui représentent un village typique de la zone des fjords. Il ne s'agit pas d'un musée, mais d'un centre vivant équipé de magasins, galeries et cafés, où vous pourrez flâner à votre gré. Vous retournerez à Flaam par la vallée de Laerdal - et le tunnel du même nom.

Nota Bene : le nombre de places étant limité, nous vous recommandons de réserver à l'avance.

Informations

| Code | Durée | Niveau | Prix adulte | Prix enfant |
|------|----------------------|--|-------------|-------------|
| 2358 | 7 1/2 Heures environ |  Facile | 113,00 EUR | 79,10 EUR |


Typologie

| | | |
|---|--|--|
|  Panoramique |  Parcours naturaliste |  Déjeuner compris |
|---|--|--|

Flam
STALHEIM ET UNDREDAL

Au départ du petit village idyllique de Flaam, niché au sommet du Aurlandsfjord, vous vous rendez de l'autre côté des montagnes de Gudvangen, situées en haut du Naroyfjord. Après une halte photographique, l'excursion se poursuivra en remontant la Nærøy River qui foisonne de saumons et serpente à travers la montagne en direction de Stalheim. Là, vous pourrez admirer une vue à couper le souffle de la vallée de Naeroy ainsi que des montagnes environnantes. Vous effectuerez une autre halte pour déguster un café avec des petits gâteaux à l'hôtel Stalheim. Avant de retourner à Flaam, vous descendrez la Stalheimskleivane, la route la plus raide de Norvège, construite en 1849, avec ses virages spectaculaires en épingle à cheveux et de magnifiques chutes d'eau situées de part et d'autre. Vous visiterez également le charmant petit village d'Undredal puis vous retournerez au bateau mouillé à Flaam. Nota bene: Guides en français disponibles en nombre limité. Le nombre de places étant limité; nous vous recommandons de réserver à l'avance.

Informations

| Code | Durée | Niveau | Prix adulte | Prix enfant |
|------|------------------|--|-------------|-------------|
| 2357 | 3 Heures environ |  Facile | 55,00 EUR | 38,50 EUR |

Typologie


| | | | |
|---|--|---|---|
|  Panoramique |  Parcours naturaliste |  Conseillée aux handicapés |  Dégustation |
|---|--|---|---|

Flam
FLAAM, VOSS ET STALHEIM

Au départ du petit village idyllique de Flaam, niché au sommet du Aurlandsfjord, vous monterez à bord d'un train pour l'un des voyages les plus spectaculaires de Norvège. Ce trajet de 45 minutes vous fera passer de 5 mètres à 867 mètres au-dessus du niveau de la mer à destination de la gare de Myrdal, située sur la ligne principale entre Oslo et Bergen. Le train progresse lentement à travers des paysages pittoresques et effectue une halte photographique aux magnifiques chutes d'eau de Kjosfoss. A la gare de Myrdal, vous prendrez une correspondance et poursuivrez à travers le tunnel de Gravhalsen puis descendrez la vallée de Raundalen

à destination de Voss. Située dans un décor exceptionnel à proximité du Lac de Vangs, Voss est une célèbre station touristique aussi bien estivale qu'hivernale. Après l'arrivée à Voss vous effectuerez une visite en bus de la chute d'eau de Tvinde qui jaillit en cascade du flanc de la montagne. Enfin, vous descendrez la Stalheimskleivane, la route la plus raide de Norvège, construite en 1849, avec ses virages spectaculaires en épingle à cheveux et de magnifiques chutes d'eau situées de part et d'autre. Vous reprendrez alors la route de Flaam en longeant la Nærøy River foisonnante de saumons, et en traversant deux longs tunnels à destination du bateau. Nota Bene: L'itinéraire peut se trouver inversé en fonction de l'horaire de départ. Guides en français disponibles en nombre limité. Le nombre de places étant limité; nous vous recommandons de réserver à l'avance. Si pour n'importe quels motifs logistiques il n'est pas possible de parcourir la Stalheimskeiva, une route alternative vous permettra de profiter du même panorama.

Informations

| Code | Durée | Niveau | Prix adulte | Prix enfant |
|------|----------------------|--|-------------|-------------|
| 2356 | 6 1/2 Heures environ |  Facile | 121,00 EUR | 84,70 EUR |


Typologie

| | | | |
|--|---|--|---|
|  Panoramique |  Parcours naturaliste |  Pour familles |  Déjeuner compris |
|--|---|--|---|

Flam **OSTERBOE**

À Flam, votre car vous attendra sur le quai d'accostage pour vous conduire, en longeant les fjords, jusqu'à Aurland, petite ville côtière typique dont l'adorable église gothique date du XIIIe siècle. Depuis Aurland, vous remonterez le fleuve qui porte le même nom, réputé pour son abondance de saumons, au-delà du lac de Vassbygda et jusqu'à la ville du même nom, où l'on produit l'énergie hydroélectrique, comme en témoignent les nombreuses lignes de transport d'énergie électrique, alors que les générateurs sont enchâssés dans la montagne. La route qui vous conduira encore plus haut, à Laavisdal, serpente entre virages et tunnels, et vous permettra de jouir d'une vue magnifique sur Vassbygda et la région d'Aurland. Vous irez toujours plus haut jusqu'à Stonndalen, une vallée spectaculaire, typique de la Norvège occidentale. Enfin, vous arriverez dans la grande vallée d'Aurland, dont vous pourrez admirer le patrimoine naturel et la richesse de sa faune et de sa flore. Vous traverserez la vallée jusqu'à Oesterboe, petit domaine qui fut habité jusqu'à la fin des années 20. Durant l'hiver, la ferme était complètement coupée du reste du monde, une situation qui, dans cette région, pouvait durer de sept à huit mois. Oesterboe vous accueillera avec des rafraichissements avant de reprendre la route pour Flam.

Informations

| Code | Durée | Niveau | Prix adulte | Prix enfant |
|------|----------------------|--|-------------|-------------|
| 2351 | 3 1/2 Heures environ |  Facile | 60,00 EUR | 42,00 EUR |

Typologie


| | | | |
|---|--|---|---|
|  Panoramique |  Parcours naturaliste |  Conseillée aux handicapés |  Dégustation |
|---|--|---|---|

Flam
NÆRØYFJORD ET STALHEIM




Le terme " fjord " est d'origine norvégienne et indique une ancienne vallée glaciaire envahie par les eaux, habituellement étroite et encaissée. Flaam se trouve sur l'un des bras internes du Sognefjord – le plus long fjord de Norvège, qui s'enfonce dans les terres sur plus de 200 km. Vous naviguerez à l'intérieur de l'Aurlandsfjord, puis dans le Nareoyfjord – qui, depuis 2005, est inscrit sur la liste du patrimoine mondial de l'Unesco en raison de ses caractéristiques géologiques et de ses paysages d'une rare beauté. Vous parcourrez lentement les quelque 17 km de longueur (environ 500 mètres de profondeur) de ce fjord entouré de montagnes escarpées (jusqu'à 1.400 mètres de haut), de cascades et de passages étroits (environ 250 mètres pour le plus étroit). Arrivés au fond du fjord et dans le petit village de Gudvangen, vous descendrez de votre bateau pour prendre un car. Vous poursuivrez votre excursion à travers la spectaculaire vallée de Naeroy en gravissant la route de Stalheimskleiva, bordée de chaque côté de cascades et comptant 13 épingles à cheveux. Arrivés au sommet, vous vous désaltérerez et jouirez de la vue sur la vallée sous-jacente avant de retourner à Flaam par la route de la vallée de Naeroy et plusieurs tunnels.

Nota Bene : le nombre de places étant limité, nous vous recommandons de réserver à l'avance. Cette excursion est déconseillée aux personnes souffrant du mal de mer ou ayant des difficultés motrices. L'embarcation disposant de places intérieures et extérieures, nous vous conseillons de vous munir d'imperméables et de tenues appropriées, en cas de mauvais temps.

Informations

| Code | Durée | Niveau | Prix adulte | Prix enfant |
|------|------------------|--|-------------|-------------|
| 2350 | 4 Heures environ |  Facile | 72,00 EUR | 50,40 EUR |

Typologie


| | | |
|---|--|---|
|  Panoramique |  Parcours naturaliste |  Dégustation |
|---|--|---|

Bergen
PANORAMA DE BERGEN ET MAISON DE GRIEG

L'excursion vous fera découvrir une des principales attractions de la ville: Troidhaugen où se trouve la maison du fameux compositeur E. Grieg. En quittant le port via la King's Haakon's Hall nous passerons devant la Tour Rosenkrantz. Nous longerons ensuite les édifices du vieux quartier de Bryggen, construit aux alentours de 1350 par la Ligue Hanséatique. Nous pourrons ensuite admirer les montagnes aux pentes abruptes qui entourent la ville. Dans la périphérie de Bergen, on trouve de vieilles maisons avec jardins qui sont restés dans un état exceptionnel. Après une courte promenade en plein air, nous rejoindrons Troidhaugen, sur les bords du lac Nordaas, puis nous nous rendrons à «Troidsal». Construite en 1985, cette salle de concert avec son toit en herbe, est unique en son genre. Un pianiste norvégien vous fera découvrir la musique de Grieg. Edward Grieg (1843 – 1907), était compositeur, pianiste et chef d'orchestre. Ses oeuvres sont très influencées par la musique folklorique norvégienne et par la nature. Après le concert, nous visiterons la maison du compositeur avant de regagner le centre de Bergen.

Nota Bene: Guides en français disponibles en nombre limité. Le nombre de places étant limité, nous vous recommandons de réserver à l'avance.

Informations

| Code | Durée | Niveau | Prix adulte | Prix enfant |
|------|------------------|--|-------------|-------------|
| 2318 | 3 Heures environ |  Facile | 55,00 EUR | 38,50 EUR |

Typologie


| | | |
|---|--|---|
|  Panoramique |  Culturelle |  Conseillée aux handicapés |
|---|--|---|

Bergen
VISITE DE BERGEN




Cette visite vous fera visiter quelques-uns des plus beaux sites de la ville de Bergen. Vous verrez le district central, le lac et la montagne Ulriken, la plus haute des sept montagnes qui entourent la ville, vous ferez ensuite un arrêt photographique de l'un des sites inscrit sur les liste de l'UNESCO « le Quai Hanséatique », avant de faire un tour panoramique hors du centre de ville. Dans la région environnante, caché dans les bois, il y a la nouvelle église en bois de Fantoft, reconstruite après le feu de 1992 qui a détruit l'ancienne église qui remonte à 1150 APR. J.C. La nouvelle église est construite exactement comme l'original. Nous reviendrons ensuite au centre par un itinéraire différent, vous vous arrêterez près du quartier Hanséatique pour faire une promenade à travers les rues étroites qui séparent des groupes de maisons. Autour de 1350, certains marchands allemands qui appartenaient à la Ligue Hanséatique sont venus vivre à Bergen. Aujourd'hui, le quartier a donné son nom à des restaurants, à des petits magasins et des studios pour artistes. Après la promenade, vous visiterez l'Eglise de Sainte Marie derrière le Musée Bryggen. Après une promenade agréable parmi les maisons en bois pittoresques, vous reviendrez au bateau.

Nota Bene: L'excursion comporte des trajets à pied. Guides en français disponibles en nombre limité.

Informations

| Code | Durée | Niveau | Prix adulte | Prix enfant |
|------|------------------|--|-------------|-------------|
| 2317 | 3 Heures environ |  Facile | 45,00 EUR | 31,50 EUR |

Typologie

| | | |
|--|--|---|
|  Culturelle |  Shopping |  Pour familles |
|--|--|---|


Bergen
TOUR DE BERGEN ET DES ENVIRONS EN BATEAU

Bergen fut fondée en 1070 apr. J.-C. Durant les XIIe et XIIIe siècles, alors que le royaume de Norvège était à l'apogée de son pouvoir et que la communication entre la mère patrie et les colonies norvégiennes des îles occidentales était vive, Bergen était la capitale de Norvège. Les rois de Norvège y avaient leur résidence et nombre d'événements historiques eurent lieu dans ce port animé. Bergen devait sa richesse et son pouvoir à l'exportation du poisson, notamment séché, qui était l'un des principaux produits

du Moyen Âge. La ville grandit jusqu'à devenir la plus grande de Norvège. Aujourd'hui, Bergen recense encore quelque 250.000 habitants, ce qui la place au deuxième rang après Oslo, la capitale actuelle. La ville offre un très beau décor : située entre 7 montagnes et la mer, elle est protégée de la mer du Nord par une myriade d'îles. Cette excursion vous donnera un aperçu de la ville et de ses environs, vus de la mer et de la terre. Une partie de l'excursion se fera en bateau, entre le décor spectaculaire des îles au large de Bergen et le Lysefjord, où vous changerez de moyen de transport. L'autre partie se fera en car, à travers les faubourgs et la ville ainsi qu'à Bryggen, où un guide accompagnera vos pas dans les ruelles et sur le front de mer bordés d'entrepôts pittoresques, qui abritaient autrefois les marchands allemands de la Hanse. Ceux-ci s'établirent à Bergen autour de 1350 et détenirent le monopole du commerce avec le nord de la Norvège ainsi que le pouvoir politique sur la ville pendant environ 200 ans. Aujourd'hui, ces édifices, inscrits sur la liste du patrimoine mondial de l'Unesco, abrite des magasins, des restaurants, des cafés et des ateliers artistiques.

Nota Bene : le nombre de places étant limité, nous vous recommandons de réserver à l'avance. Cette excursion est déconseillée aux personnes souffrant du mal de mer ou ayant des difficultés motrices. L'embarcation disposant de places intérieures et extérieures, nous vous conseillons de vous munir d'imperméables et de tenues appropriées, en cas de mauvais temps.

Informations

| Code | Durée | Niveau | Prix adulte | Prix enfant |
|------|----------------------|--|-------------|-------------|
| 2310 | 3 1/2 Heures environ |  Facile | 62,00 EUR | 43,40 EUR |

Typologie


Panoramique



Culturelle




Pour familles

Amsterdam
AMSTERDAM EXPRESS

Après avoir quitté le port d'Amsterdam, deuxième port de la Hollande, après celui de Rotterdam, nous nous dirigerons en car vers le centre-ville. Le tour panoramique vous donnera une idée de la vivacité et de la fraîcheur qui règne dans la Capitale hollandaise haute en couleur. Nous verrons de l'extérieur les lieux les plus intéressants de la ville, parmi lesquels le Palais Royal, au centre de la magnifique place Dam Square, la tour "Münzturn" et le marché aux fleurs. Le temps le permettant, nous aurons aussi la possibilité d'admirer l'un des caractéristiques Moulin-à-vent, symbole hollandaise par excellence. En fin d'excursion, le car vous accompagnera à l'aéroport de Schipol.

Remarque : Seuls les passagers ayant un vol après 13h30.

Informations

| Code | Durée | Niveau | Prix adulte | Prix enfant |
|------|------------------|--|-------------|-------------|
| 2766 | 2 Heures environ |  Facile | 38,00 EUR | 26,60 EUR |

Typologie



Panoramique




Pour familles

Amsterdam **HOLLANDE TYPIQUE**

Cette excursion vous permettra de découvrir la pure tradition hollandaise en matière de fabrication des sabots et des fromages. Elle commencera par l'atelier Ratterman d'Amstelveen, où vous assisterez à la réalisation complète d'un sabot, du rondin à la chaussure en bois, saine et pratique et où vous assisterez cette fois à la fabrication traditionnelle des fromages, que vous pourrez également déguster ! L'excursion terminée, vous serez conduit à l'aéroport de Schiphol.

Nota Bene : Seuls les passagers ayant un vol après 15h00.

Informations

| Code | Durée | Niveau | Prix adulte | Prix enfant |
|------|------------------|---|-------------|-------------|
| 2764 | 4 Heures environ |  Facile | 42,00 EUR | 29,40 EUR |

Typologie


Culturelle



Pour familles




Dégustation

Amsterdam **LES MOULINS A VENT ET VOLENDAM**

Cette excursion vous fera tout d'abord découvrir le village de Zaanse Schans et ses moulins à vent. Le nom de "Schans" vient du mot hollandais désignant le mur de protection qui fut érigé à la fin du XVIème siècle au cours de la guerre contre les Espagnols. Bien que ce mur ait désormais disparu, ce nom fut réintroduit en 1950 lorsque de nombreuses maisons et petites entreprises originaires du village depuis le XVIIème et du XVIIIème siècle furent déménagées à cet endroit. La plupart des maisons sont en bois et peintes en vert, selon le modèle de construction typique des villages situés sur les bords de la rivière Zaan. Un bref trajet à travers la campagne vous emmènera à destination de la ville catholique de Volendam, l'un des plus célèbres ports de pêche situés sur l'ancienne Zuidersea. Là, vous dégusterez un succulent déjeuner au restaurant traditionnel Spaander. Après le déjeuner vous pourrez vous balader dans le petit village ainsi que sur le port. A la fin de cette agréable excursion, vous serez accompagnés à l'aéroport de Schiphol.

Nota Bene : Seuls les passagers ayant un vol après 17h00.

Informations

| Code | Durée | Niveau | Prix adulte | Prix enfant |
|------|------------------|--|-------------|-------------|
| 2757 | 6 Heures environ |  Facile | 73,00 EUR | 51,10 EUR |

Typologie



Culturelle



Shopping



Pour familles




Déjeuner compris

Amsterdam
VISITE DE LA VILLE D'AMSTERDAM ET CROISIERE SUR LES CANAUX

Ce tour panoramique d'Amsterdam commencera par une vue de la ville par voie d'eau. En effet, vous embarquerez pour découvrir toute la beauté et le charme d'Amsterdam depuis ses nombreux canaux. Vous parcourrez le Golden Bend et verrez le Pont maigre, la Wester Church et la maison d'Anne Frank. Après ce tour en bateau, vous admirerez les hauts lieux de la ville - le Palais royal sur la place Dam, la tour de la Monnaie et le marché aux fleurs, la place du Musée et la Salle des concerts, tous visibles de votre car. Le tour terminé, vous rejoindrez l'aéroport de Schiphol.

Nota Bene : Seuls les passagers ayant un vol après 14h00

Informations

| Code | Durée | Niveau | Prix adulte | Prix enfant |
|------|------------------|--|-------------|-------------|
| 2751 | 3 Heures environ |  Facile | 42,00 EUR | 29,40 EUR |

Typologie


Panoramique





Culturelle



Pour familles

Légende icônes excursions

| Icônes | DESCRIPTION |
|---|---|
|  | Facile cette excursion comprend des promenades sur des routes relativement plates. Chaussures confortables recommandées. |
|  | Difficulté moyenne cette excursion peut comprendre une certaine activité physique comme marcher sur des routes pavées, des chaussées déformées ou des terrains escarpés, monter des escaliers, nager contre-courant, pédaler. Cette excursion est déconseillée aux personnes ayant des difficultés à marcher. Chaussures solides et confortables recommandées. |
|  | Difficile cette excursion implique de gros et longs efforts physiques. Les routes et chemins peuvent être escarpés ou déformés. Cette excursion n'est recommandée qu'aux vacanciers qui ont le goût de l'aventure et sont en excellente forme physique. |
|  | Panoramique excursion se déroulant principalement en car, avec quelques brefs trajets à pied et une activité physique limitée. |
|  | Balnéaire excursion offrant la possibilité de nager ou de se mouiller. |
|  | Divertissement excursion surtout consacrée aux jeunes ou aux vacanciers qui sont constamment à la recherche du divertissement. |
|  | Parcours naturaliste excursion consacrée aux vacanciers qui aiment la nature. |
|  | Dégustation excursion comprenant un léger en-cas. |
|  | Déjeuner non compris durant l'excursion, les vacanciers disposeront de temps libre pour organiser leur déjeuner. |
|  | Best Tour excursion très demandée et appréciée de nos vacanciers. |
|  | Panier repas inclus un panier repas sera préparé et mis à disposition par le navire. |
|  | Shopping excursion expressément consacrée aux vacanciers qui aiment faire du shopping. |
|  | Culturelle excursion consacrée aux passionnés d'histoire, de culture et de traditions locales. |
|  | Conseillée aux handicapés Excursion indiquées pour les passagers handicapés avec des difficultés motrices qui peuvent cependant réaliser des déplacements avec autonomie. Pour un déplacement en fauteuil roulant la présence d'un accompagnateur est requise, ce service ne pourra pas être offert par le navire. La majorité de nos agences demande que le fauteuil roulant soit pliable car parfois l'espace nécessaire dans les bus n'est pas disponible pour ranger les fauteuils. Nous vous prions de contacter les responsables du bureau des excursions le plus tôt possible, juste après l'embarquement pour vous assurer de trouver la meilleure solution et pouvoir réserver les places dans le bus nécessaires avant le départ en excursion. Pour des informations supplémentaires le bureau des excursions est à votre disposition pour vous indiquer la solution la plus adaptée à vos besoins. |
|  | Pour sportifs excursion consacrée aux vacanciers qui aiment l'aventure et l'activité physique en général. |
|  | Pour familles excursion recommandée aux familles et à leurs enfants. |
|  | Nouveauté nouvelle excursion disponible. |
|  | Déjeuner à bord retour à bord pour le déjeuner/dîner, à la fin duquel l'excursion reprendra avec le guide. |
|  | Déjeuner compris durant l'excursion, une halte est prévue pour le déjeuner/dîner. |



Drink inclus
Drink inclus.

Réservation des excursions

Plusieurs possibilités s'offrent à vous pour réserver vos excursions. Vous pouvez les pré-réserver avant le départ sur le site www.costacroisieres.fr à la rubrique My Costa en remplissant auparavant le formulaire sur « Enregistrez-vous ». D'autre part, à bord du navire, commodément installé dans votre cabine, réservez via le système de Tv Interactive, le Totem Excursions (services limités à certains navires) ou encore à tout moment de la croisière en insérant votre fiche de réservation (Tour Order Form) préalablement remplie dans la boîte « drop box » prévue à cet effet située dans le hall central du navire. Le personnel du bureau des excursions est toujours à votre disposition si vous avez besoin de conseil.

Participation

Certaines excursions prévoient un nombre minimum de réservations et/ou un nombre maximum de participants. Les excursions de ce genre sont vendues dans l'ordre d'arrivée des demandes. Nous vous suggérons donc de les réserver au plus tôt.

Durée

La durée indiquée sur le descriptif des excursions peut être modifiée de notre part, sans préavis et varier en raison de circonstances imprévues (mauvais temps, retard des moyens de transports). Pour les mêmes raisons, l'ordre des différentes étapes des excursions peut lui aussi subir des modifications. Nous vous prions donc de respecter les horaires qui vous seront communiqués par les guides (haltes aux points de restauration, arrêts photo,...).

Descriptif

Le descriptif des excursions est actualisé à la date d'impression du présent document. Notre intention étant d'offrir un programme de la plus grande qualité. Il est possible que dans certains cas, le descriptif d'une excursion soit différent de l'excursion réellement effectuée.

Vacanciers ayant des difficultés motrices

Nous vous prions de vous mettre en contact avec notre personnel de bord dès votre premier jour de croisière. Il vous conseillera et se chargera de se procurer directement sur place l'équipement nécessaire à vos visites.

Programmes personnalisés

Voitures particulières, limousines ou programmes de visites exclusifs peuvent vous être fournis si vous en faites la demande le jour de votre embarquement au personnel du bureau des excursions.

Prix

Le prix des excursions inclus le transport sur place (bus, limousine, taxi, funiculaire et embarcation). Les repas et/ou les boissons sont inclus que si le descriptif de l'excursion le spécifie. Costa Croisières se réserve le droit de modifier sans préavis le prix et l'itinéraire des excursions.

Enfants et adolescents

Les enfants de 4 à 14 ans bénéficient d'une réduction de :

- 30 % sur les excursions en Méditerranée et en Europe du Nord,
- 25 % sur les excursions à Dubaï, Emirats-Arabes-Unis, Extrême-Orient et Transatlantique Brésiliennes,
- 10 % sur les excursions aux Caraïbes, Transatlantiques Antilles et Etats-Unis.

Les enfants de moins de 4 ans ne paient pas l'excursion dans la mesure où ils voyagent dans les bras d'un adulte.

Squok Club

Les enfants de 3 à 12 ans ont la possibilité de rejoindre le Squok Club pendant que leurs parents sont en excursions. Le service est gratuit mais doit être demandé à l'avance.